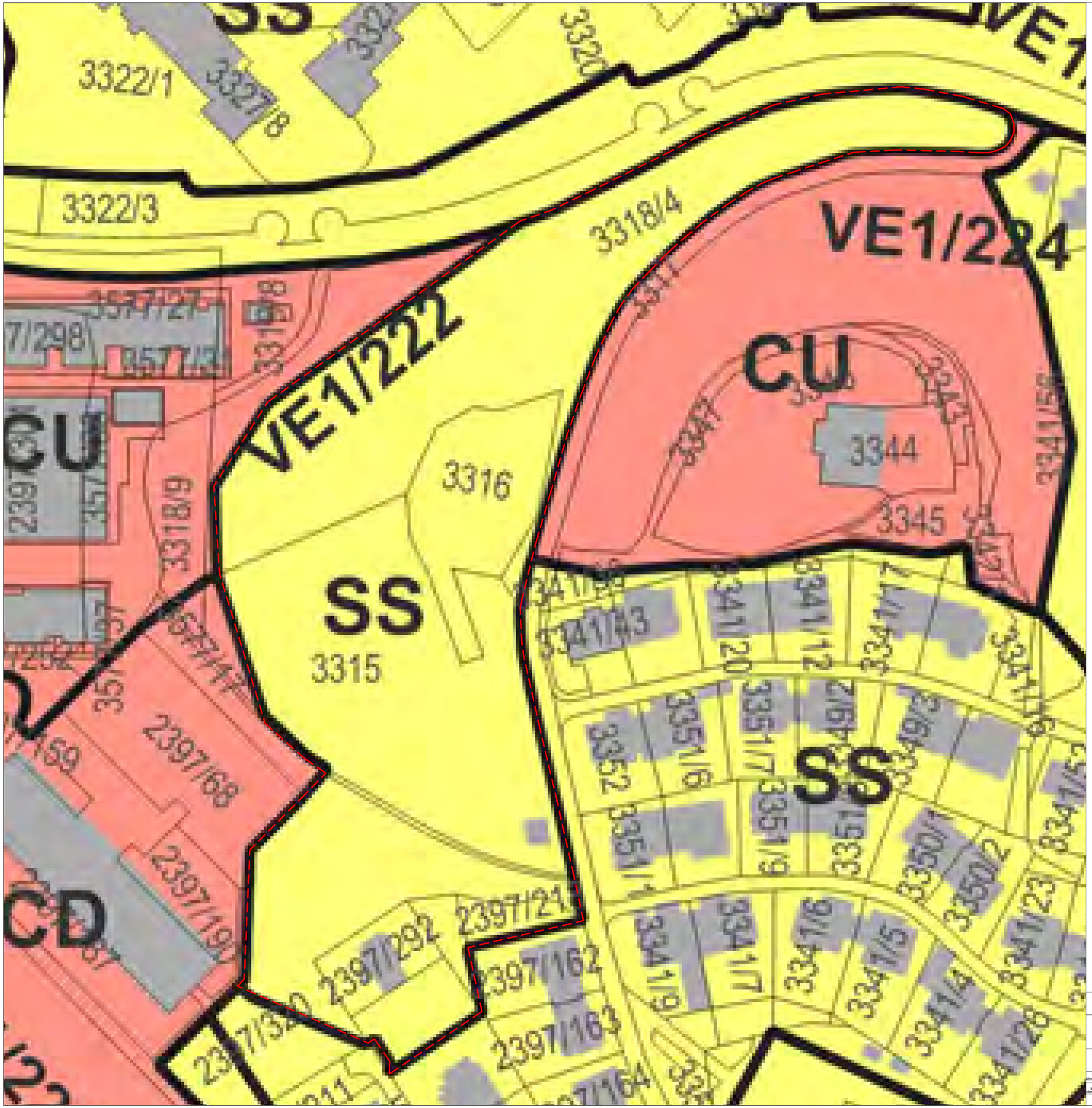

LEGENDA

meja obdelave SD ZN LIPA-ZAHOD

Sever

projektant:	Projektivni biro Velenje d.d.		naslov: Prešernova cesta 8, 3320 Velenje telefon: (03) 898-48-00 e-mail: pbv@pb-velenje.si	
projekt:	SPREMEMBE IN DOPOLNITVE ODLOKA O ZAZIDALNEM NAČRTU LIPA-ZAHOD		vrsta projektne dokumentacije:	PREDLOG
			številka projekta:	6760
lokacija:	Velenje		vrsta načrta, številka mape	
investitor:	Mestna občina Velenje Titov trg 1 3320 Velenje		številka načrta:	
			datum:	januar 2026
vodja projekta: identifikacijska št.:	Uroš Lokan, univ. dipl. inž. arh.	A - 1030 PA, PPN	risba/vsebina:	IZSEK IZ GRAFIČNEGA NAČRTA KARTOGRAFSKEGA DELA OBČINSKEGA PROSTORSKEGA NAČRTA S PRIKAZOM LEGE PROSTORSKE UREDITVE NA ŠIRŠEM OBMOČJU
pooblaščeni arhitekt / inženir: identifikacijska št.:	Uroš Lokan, univ. dipl. inž. arh.	A - 1030 PA, PPN		
sodelavec:	Sonja Ravljen gradb. teh.			
risal:	Andreja Ava Bačovnik, u.d.i.a.		merilo:	m = 1:500 list: 1

LEGENDA :

- meja obdelave SD ZN LIPA - ZAHOD
- parcelna meja
- urejeni del parcelne meje
- toplovod
- kanalizacija odpadnih vod
- kanalizacija padavinskih vod
- elektrika NN
- elektrika VN
- javna razsvetljava
- vodovod
- elektronske komunikacije
- plin

Sever

GEODETSKI NAČRT				
KATASTRSKA OBČINA	964 - VELENJE	Datum	Ime in priimek	
ŠT. VLOGE	064-2022	Naročnik	25.01.2022	Mestna občina Velenje, Titov trg 1, 3320 Velenje
ŠT. GEOD.NAČRTA	STRAT inženiring d.o.o./2022/064-2022	Meritve izvedel	24.01.2022	STRAT inženiring d.o.o., Martina Plemičevič dipl. inž. geod.
MERILO	1:500	Potrdil (datum certifikata)	30.01.2022	Pooblaščeni geodet: Martina Plemičevič dipl. inž. geod.
PARCELA	3315, 3316, 3318/4			

projektant:	Projektivni biro Velenje d.d.	naslov: Prešernova cesta 8, 3320 Velenje telefon: (03) 898-48-00 e-mail: pbv@pb-velenje.si	
projekt:	SPREMEMBE IN DOPOLNITVE ODLOKA O ZAZIDALNEM NAČRTU LIPA-ZAHOD	vrsta projektne dokumentacije:	PREDLOG
		številka projekta:	6760
lokacija:	Velenje	vrsta načrta, številka mape	
investitor:	Mestna občina Velenje Titov trg 1 3320 Velenje	številka načrta:	
		datum:	Januar 2026
vodja projekta: identifikacijska št.:	Uroš Lokan, univ. dipl. inž. arh. — A - 1030 PA, PPN	risba/vsebina:	OBMOČJE PODROBNEGA NAČRTA Z OBSTOJEČIM PARCELNIM STANJEM
pooblaščeni arhitekt/inženir: identifikacijska št.:	Uroš Lokan, univ. dipl. inž. arh. — A - 1030 PA, PPN		
sodelavec: risal:	Andreja Ava Bačovnik, u.d.i.a.	merilo:	m = 1:500 — list: 2

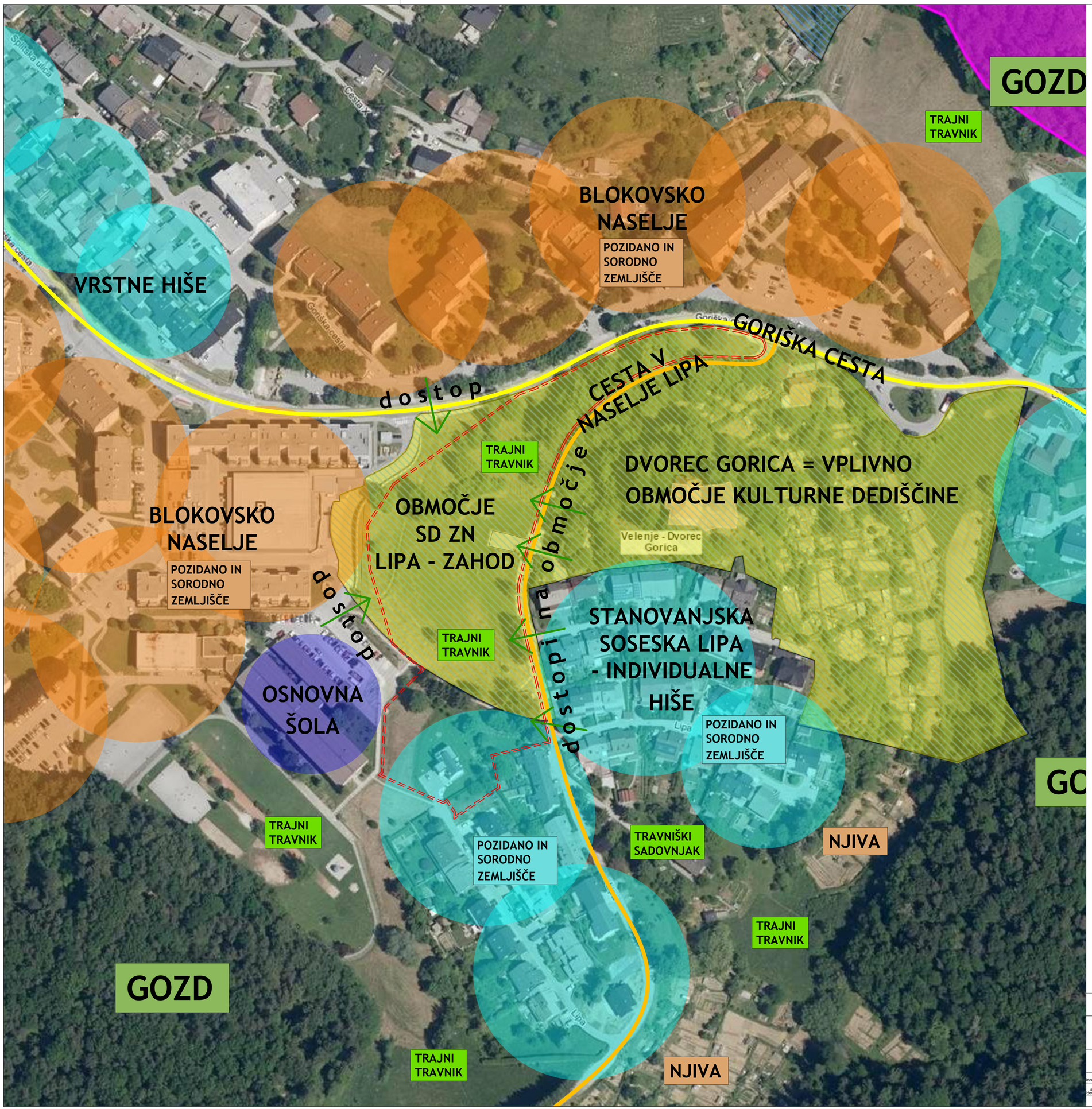

Sever

projektant:	Projektivni biro Velenje d.d.		naslov: Prešernova cesta 8, 3320 Velenje telefon: (03) 898-48-00 e-mail: pbv@pb-velenje.si	
projekt:	SPREMEMBE IN DOPOLNITVE ODLOKA O ZAZIDALNEM NAČRTU LIPA-ZAHOD		vrsta projektne dokumentacije:	PREDLOG
			številka projekta:	6760
lokacija:	Velenje		vrsta načrta, številka mape	
investitor:	Mestna občina Velenje Titov trg 1 3320 Velenje		številka načrta:	
			datum:	Januar 2026
vodja projekta: identifikacijska št.:	Uroš Lokan, univ. dipl. inž. arh.	A - 1030 PA, PPN	risba/vsebina:	PRIKAZ VPLIVOV IN POVEZAV S SOSEDNJIMI OBMOČJI
pooblaščeni arhitekt/inženir: identifikacijska št.:	Uroš Lokan, univ. dipl. inž. arh.	A - 1030 PA, PPN		
sodelavec: risal:	Andreja Ava Bačovnik, u.d.i.a.		merilo:	m = 1:1000 list: 3

LEGENDA :

- meja obdelave SD ZN LIPA-ZAHOD
- parcelna meja
- urejeni del parcelne meje
- zelene površine
- sekanci
- tlakovane površine - novo
- tlakovano - obstoječe
- kamnita ploščad za kres
- asfaltni granulat - peš poti po parku
- asfalt - novo
- obstoječe asfaltirano
- klop
- L ležalnik
- K1 1x koš za smeti
- K3 4 x koš za smeti (ločeno zbiranje odpadkov)
- PITNIK 2 x pitnik
- 1 m visoka panelna ograja
- obstoječa drevesa
- nova drevesa
- objekt po veljavnem ZN Lipa-zahod, že zgrajen
- predviden objekt po veljavnem ZN Lipa - zahod

Sever

projektant:	Projektivni biro Velenje d.d.	naslov: Prešernova cesta 8, 3320 Velenje telefon: (03) 898-48-00 e-mail: pbv@pb-velenje.si	
projekt: lokacija:	SPREMEMBE IN DOPOLNITVE ODLOKA O ZAZIDALNEM NAČRTU LIPA-ZAHOD Velenje	vrsta projektne dokumentacije:	PREDLOG
		številka projekta:	6760
		vrsta načrta, številka mape	
investitor:	Mestna občina Velenje Titov trg 1 3320 Velenje	številka načrta:	
		datum:	januar 2026
vodja projekta: identifikacijska št.:	Uroš Lokan, univ. dipl. inž. arh. — A - 1030	risba/vsebina:	ZAZIDALNA OZIROMA UREDITVENA SITUACIJA
pooblaščeni arhitekt/inženir: identifikacijska št.:	Uroš Lokan, univ. dipl. inž. arh. — A - 1030		
sodelavec: risal:	Andreja Ava Bačovnik, u.d.i.a. Sonja Raviljen gradb. teh.	merilo:	m = 1:500 — list: 4

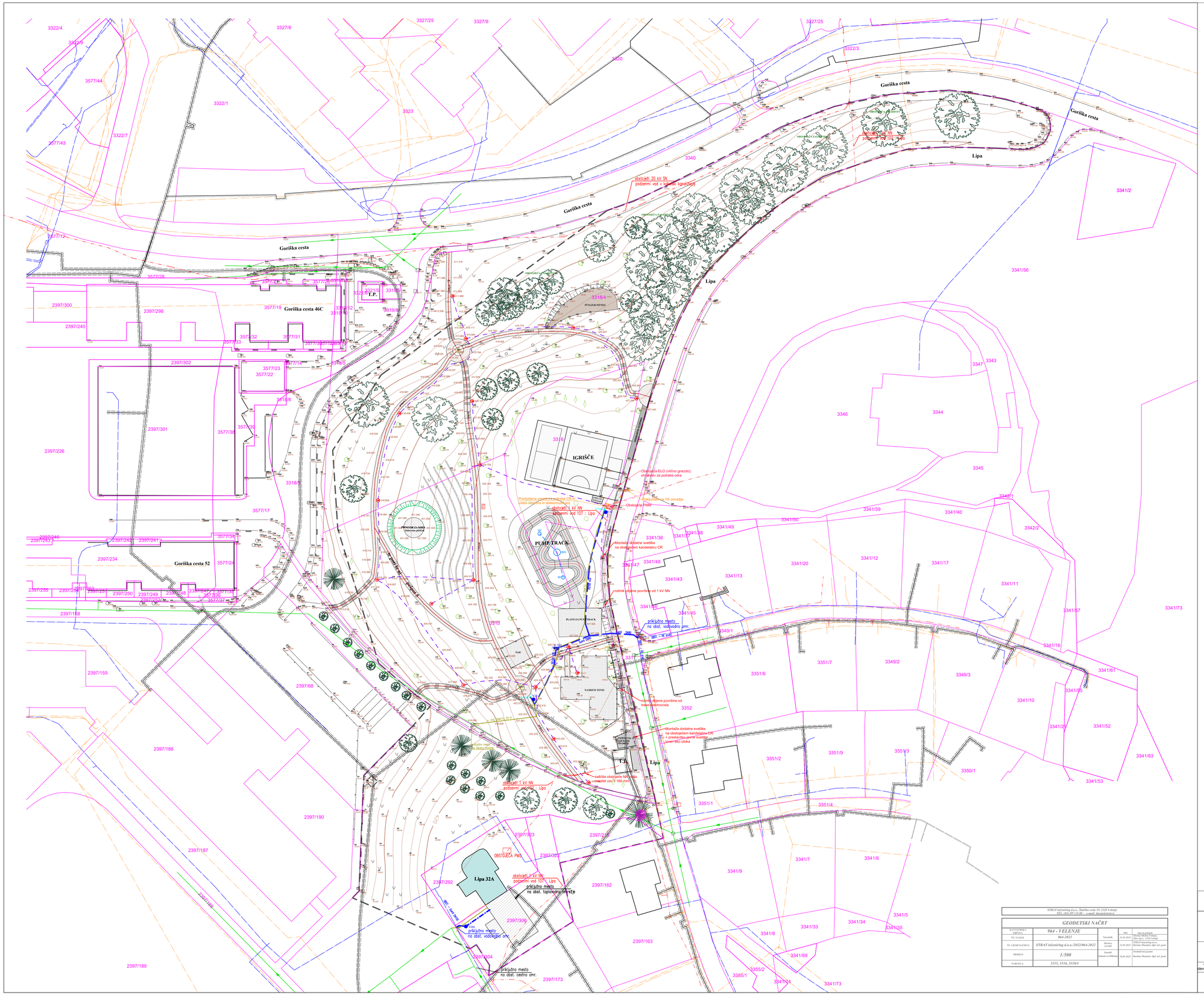

STRAT inženiring d.o.o., Šaleška cesta 19, 3320 Velenje
TEL: (03) 897-23-00 , e-mail: dusan@strat.si

GEODETSKI NAČRT				
KATASTRSKA OBČINA:	964 - VELENJE		Datum:	Ime in priimek:
ŠT. VLOGE:	964-2022	Narisalo:	20.01.2022	STRAT inženiring d.o.o. Dušan Jug, G. - STAR Velenje
ŠT. GEOD.NAČRTA:	STRAT inženiring d.o.o./2022/964-2022	Mentor izvajal:	24.01.2022	STRAT inženiring d.o.o. Martina Planinšec dipl. inž. geod.
MERILO:	1:500	Pooblaščenec: datum certifikata:	30.01.2022	Pooblaščena oseba: Martina Planinšec dipl. inž. geod.
PARCELA:	3315, 3318, 3318/4			

LEGENDA GEODETSKEGA POSNETKA :

- toplovod
- kanalizacija odpadnih vod
- kanalizacija padavinskih vod
- elektrika NN
- elektrika VN
- javna razsvetljava
- vodovod
- elektronske komunikacije
- plin
- parcelna meja
- urejeni del parcelne meje

LEGENDA PREDVIDENO:

- meja obdelave
- fekalna kanalizacija
- FJ O — jašek fekalne kanalizacije
- čista meteorna kanalizacija
- PON — ponikovalnica iz bet. cevi Ø100 cm
- MJ — jašek meteorne kanalizacije
- vodovod
- TK predvideno
- predvidena KK za potrebe CR in VN
- predvidena svetilka
- že zgrajen objekt po veljavnem ZN Lipa - zahod
- predviden objekt po veljavnem ZN Lipa - zahod
- 1m visoka panelna ograja
- drevesa - iglavci, listavci

Sever

projektant: Projektivni biro Velenje d.d.
naslov: Prešernova cesta 8, 3320 Velenje
telefon: (03) 898-48-00
e-mail: pbv@pb-velenje.si

projekt:	SPREMEMBE IN DOPOLNITVE ODLOKA O ZAZIDALNEM NAČRTU LIPA-ZAHOD	vrsta projektne dokumentacije:	PREDLOG
lokacija:	Velenje	številka projekta:	6760
		vrsta načrta, številka mape	
investitor:	Mestna občina Velenje Titov trg 1 3320 Velenje	številka načrta:	
		datum:	Januar 2026
vodja projekta: identifikacijska št.:	Uroš Lokan, univ. dipl. inž. arh. — A - 1030	risba/vsebina:	PRIKAZ UREDITEV GLEDE POTEKA OMREŽIJ IN PRIKLJUČEVANJA OBJEKTOV NA GOSPODARSKO JAVNO INFRASTRUKTURO TER GRAJENO JAVNO DOBRO
sodelavci:	Andreja Ava Bačovnik, univ.dipl.inž.arh. Sonja Ravljen gradb. teh. Martin Božič, univ.dipl.inž.el. Peter Kuković, univ.dipl.inž.str.	merilo:	m = 1:500 — list: 5

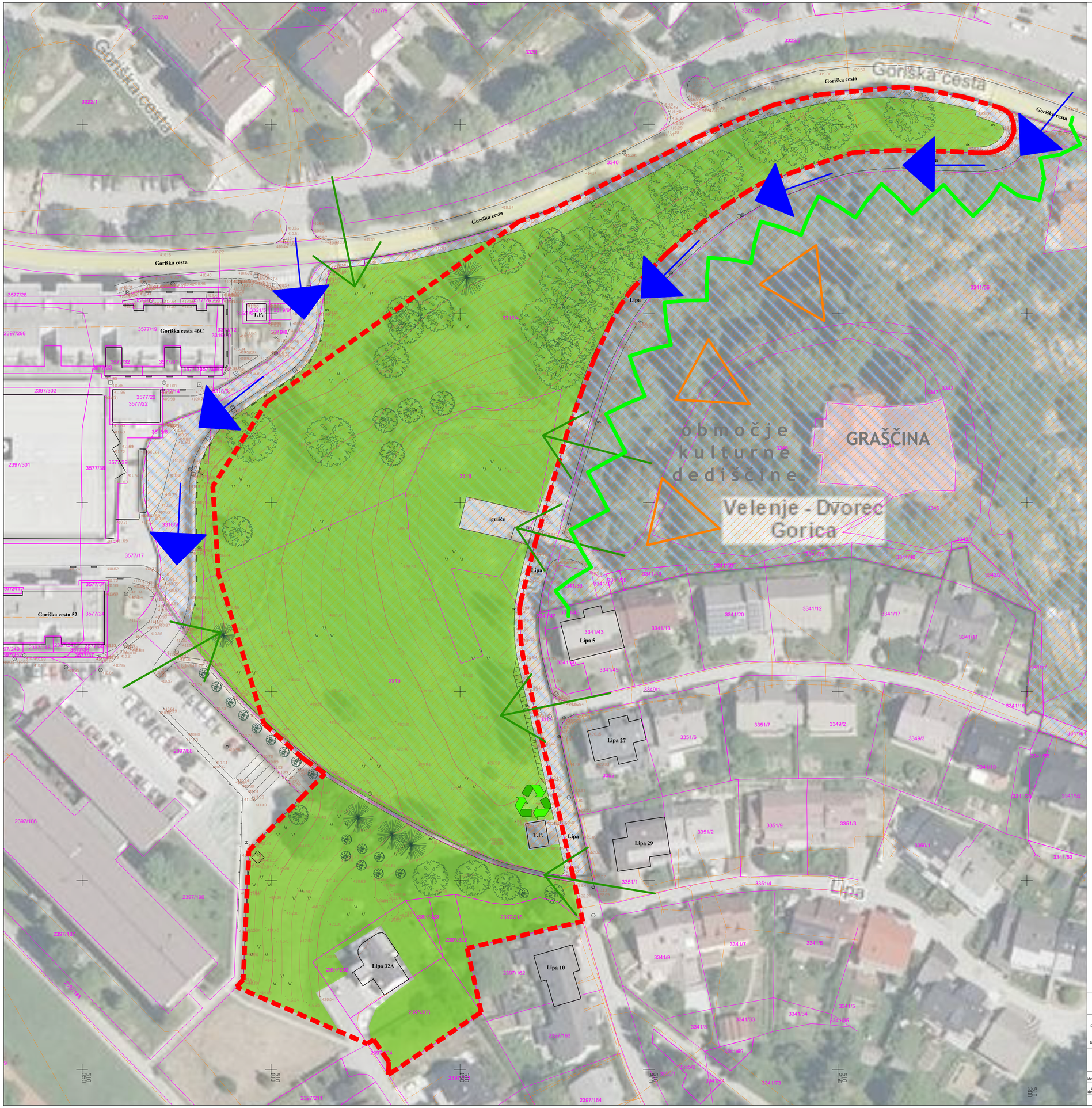

LEGENDA :

- meja obdelave SD ZN Lipa - zahod
- območje kulturne dediščine
- zelene površine
- varovanje gozdnega roba
- varovanje obstoječih dreves v največji možni meri
- veduta proti graščini Gorica (zaraščena z gozdom)
- dostopi na območje
- smer dovoza
- zbiralnica ločenih frakcij

Sever

projektant:	Projektivni biro Velenje d.d.		naslov: Prešernova cesta 8, 3320 Velenje telefon: (03) 898-48-00 e-mail: pbv@pb-velenje.si	
projekt:	SPREMEMBE IN DOPOLNITVE ODLOKA O ZAZIDALNEM NAČRTU LIPA-ZAHOD		vrsta projektne dokumentacije:	PREDLOG
			številka projekta:	6760
lokacija:	Velenje		vrsta načrta, številka mape	
investitor:	Mestna občina Velenje Titov trg 1 3320 Velenje		številka načrta:	
			datum:	Januar 2026
vodja projekta: identifikacijska št.:	Uroš Lokan, univ. dipl. inž. arh.	A - 1030 PA, PPN	risba/vsebina:	PRIKAZ UREDITEV, POTREBNIH ZA VAROVANJE OKOLJA, NARAVNIH VIROV IN OHRANJANJE NARAVE
pooblaščeni arhitekt/inženir: identifikacijska št.:	Uroš Lokan, univ. dipl. inž. arh.	A - 1030 PA, PPN		
sodelavec: risal:	Andreja Ava Bačovnik, u.d.i.a.		merilo:	m = 1:500
				list: 6

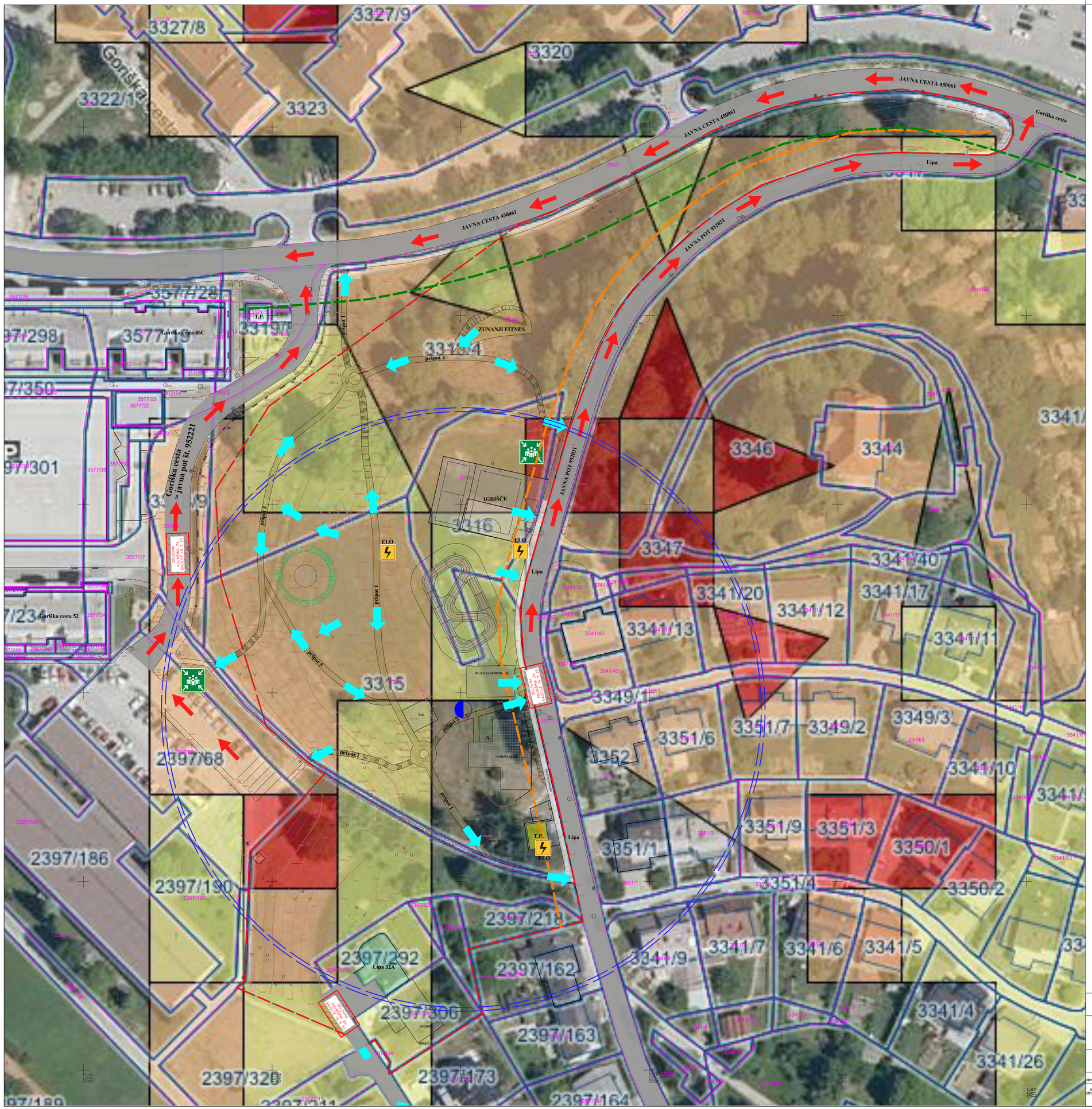

LEGENDA:

Plazljiva območja (! OPOZORILO ! - karta na merilu 1:250 000)

- Zanemarljiva verjetnost pojavljanja plazov
- Zelo majhna verjetnost pojavljanja plazov
- Majhna verjetnost pojavljanja plazov
- Srednja verjetnost pojavljanja plazov
- Velika verjetnost pojavljanja plazov
- Zelo velika verjetnost pojavljanja plazov

LEGENDA :

- meja obdelave SD ZN LIPA-ZAHOD
- parcelna meja
- urejeni del parcelne meje
- odmik 6 m od javne poti
- odmik 10 m od javne ceste
- prometne površine - občinska cesta in javna pot
- radij hidranta 80 m
- nadzemni hidrant
- smer evakuacije
- intervencija
- zbirno mesto - mesto umika
- elektro omarice

Sever

projektant:	Projektivni biro Velenje d.d.		naslov: Prešernova cesta 8, 3320 Velenje telefon: (03) 898-48-00 e-mail: pbv@pb-velenje.si
	SPREMEMBE IN DOPOLNITVE ODLOKA O ZAZIDALNEM NAČRTU LIPA-ZAHOD Velenje	vrsta projektne dokumentacije:	PREDLOG
		številka projekta:	6760
		vrsta načrta, številka mape	
investitor:	Mestna občina Velenje Titov trg 1 3320 Velenje	številka načrta:	
		datum:	januar 2056
vodja projekta: identifikacijska št.:	Uroš Lokan, univ. dipl. inž. arh. — A - 1030 PA, PPN	risba/vsebina:	PRIKAZ UREDITEV POTREBNIH ZA OBRAMBO TER VARSTVO PRED NARAVNIMI IN DRUGIMI NESREČAMI, VKLJUČNO Z VARSTVOM PRED POŽAROM
pooblaščeni arhitekt/inženir: identifikacijska št.:	Uroš Lokan, univ. dipl. inž. arh. — A - 1030 PA, PPN		
sodelavec: risal:	Andreja Ava Bačovnik, u.d.i.a.	merilo:	m = 1:500 — list: 7

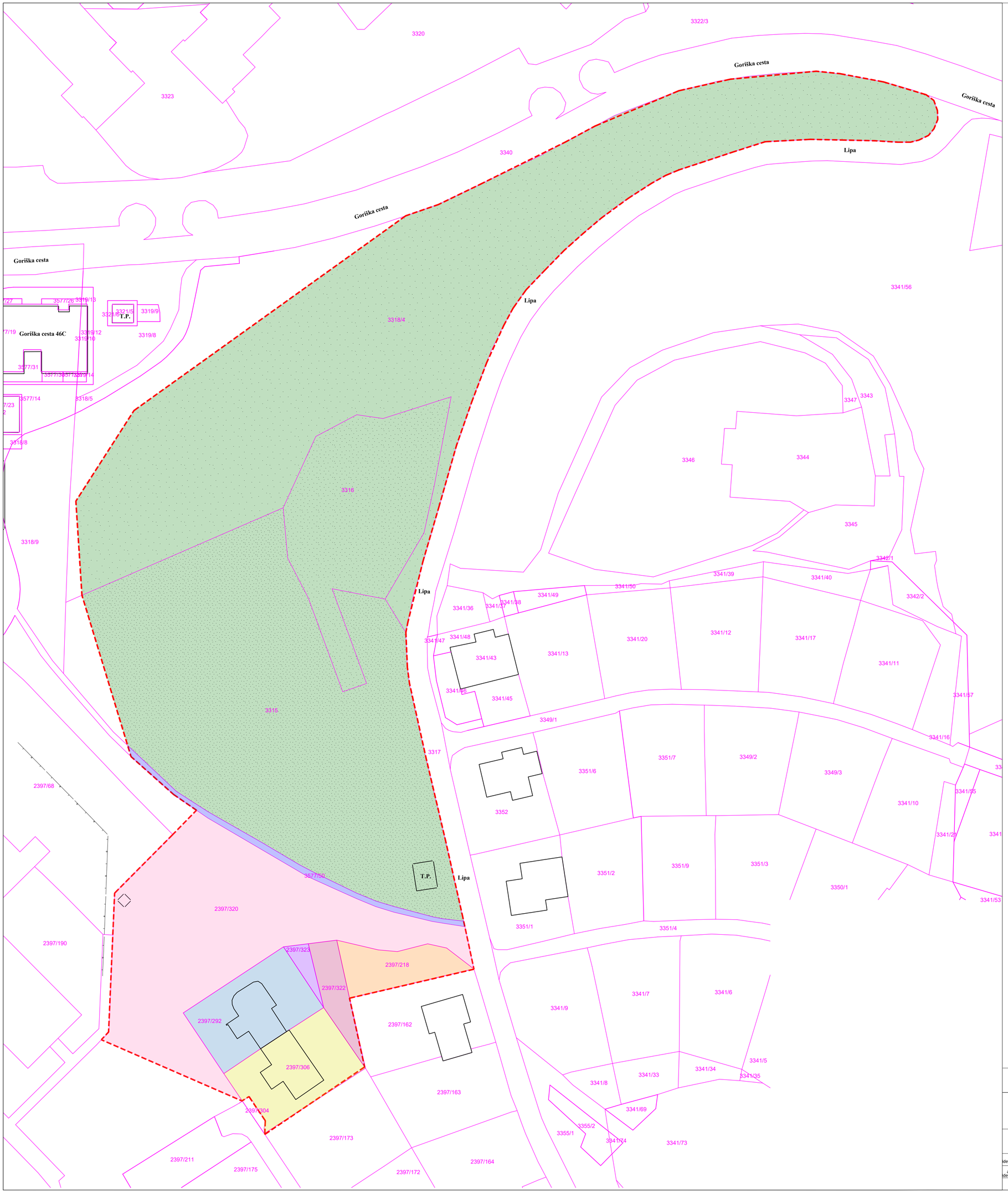

LEGENDA :

meja obdelave SD ZN LIPA-ZAHOD

parcela 3318/4, k.o. 964 Velenje
- površina celotne parcele: 7848 m2
- površina, ki spremeni namembnost iz SS v ZS: 6822 m2

parcela 3316, k.o. 964 Velenje
- površina, ki spremeni namembnost iz SS v ZS 1544 m2

parcela 3315, k.o. 964 Velenje
- površina celotne parcele: 5401 m2
- površina, ki spremeni namembnost iz SS v ZS: 5176 m2

PARCELE 3318/4, 3316, 3315 SPREMENIJO NAMEMBNOST IN SE ZDRUŽIJO V ENO,
skupna površina parcel, ki se ji spremeni namembnost iz SS v ZS: 13542 m2
skupna površina novo združenih parcel 14793 m2

parcela 3577/50, k.o. 964 Velenje:
- celotna površina 691 m2
- površina znotaj meje obdelave približno 1523 m2

parcela 2397/320, k.o. 964 Velenje:
- celotna površina 8115 m2
- površina znotaj meje obdelave približno 2365 m2

parcela 2397/292, k.o. 964 Velenje - površina 529 m2

parcela 2397/306, k.o. 964 Velenje - površina 514 m2

parcela 2397/322, k.o. 964 Velenje - površina 165 m2

parcela 2397/323, k.o. 964 Velenje - površina 49 m2

Sever

projektant:	Projektivni biro Velenje d.d.	naslov: Prešernova cesta 8, 3320 Velenje telefon: (03) 898-48-00 e-mail: pbv@pb-velenje.si	
projekt:	SPREMEMBE IN DOPOLNITVE ODLOKA O ZAZIDALNEM NAČRTU LIPA-ZAHOD	vrsta projektne dokumentacije:	PREDLOG
		številka projekta:	6760
lokacija:	Velenje	vrsta načrta, številka mape	
investitor:	Mestna občina Velenje Titov trg 1 3320 Velenje	številka načrta:	
		datum:	januar 2026
vodja projekta: identifikacijska št.:	Uroš Lokan, univ. dipl. inž. arh. — A - 1030 PA, PPN	risba/vsebina:	NAČRT PARCELACIJE
pooblaščeni arhitekt/inženir: identifikacijska št.:	Uroš Lokan, univ. dipl. inž. arh. — A - 1030 PA, PPN		
sodelavec: risal:	Andreja Ava Bačovnik, u.d.i.a.	merilo:	m = 1:500 — list: 8