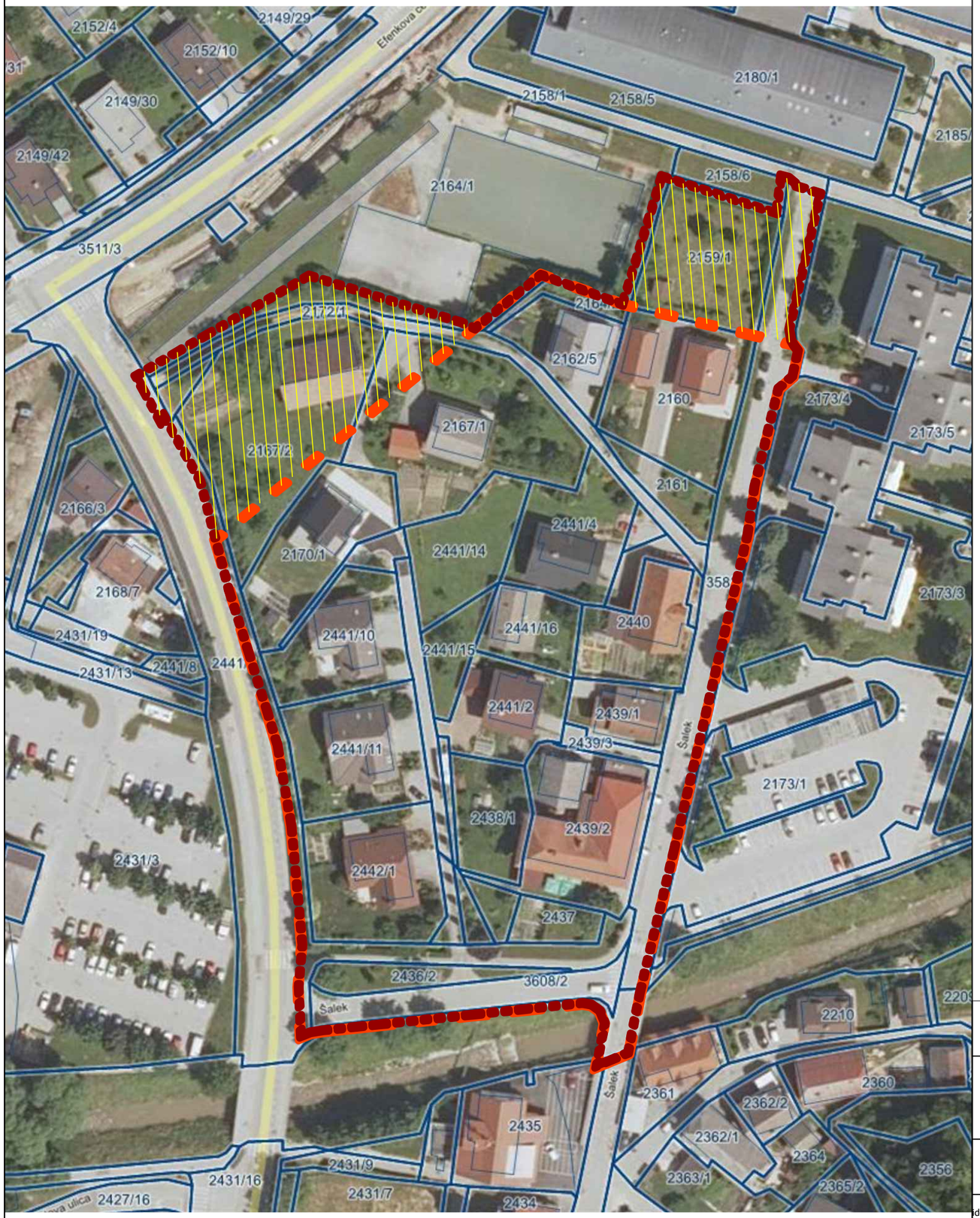

LEGENDA

obstoječa meja ZN Šalek - območje Kavčič

razširjena meja ZN Šalek - območje Šalek

območje razširitve

projektant:	VURB ŠPELA VUČINA s.p. projektiranje, tehnično svetovanje, oprema		naslov: Šalek 97, 3320 Velenje telefon: 031 290 168 e-mail: spela.vucina@gmail.com	
objekt:	SPREMEMBE IN DOPOLNITVE ZAZIDALNEGA NAČRTA ZN-ŠALEK - območje Kavčič		vrsta projektne dokumentacije:	Zazidalni načrt
lokacija:	Šalek, Velenje		številka projekta:	01_20
			faza:	Predlog
investitor:	LIDIJA STROPNIK Šalek 61/1 3320 Velenje			
			datum:	september 2020
vodja projekta: identifikacijska št.:	Špela Vučina mag. inž. arh. PA	A-2016	risba/vsebina:	ŠIRŠI PRIKAZ OBMOČJA Z OBSTOJEČO IN NOVO MEJO ZN ŠALEK - OBMOČJE KAVČIČ
pooblaščeni arhitekt/inženir: identifikacijska št.:	Špela Vučina mag. inž. arh. PA	A-2016		
			merilo:	m = 1:1000 — list: 01

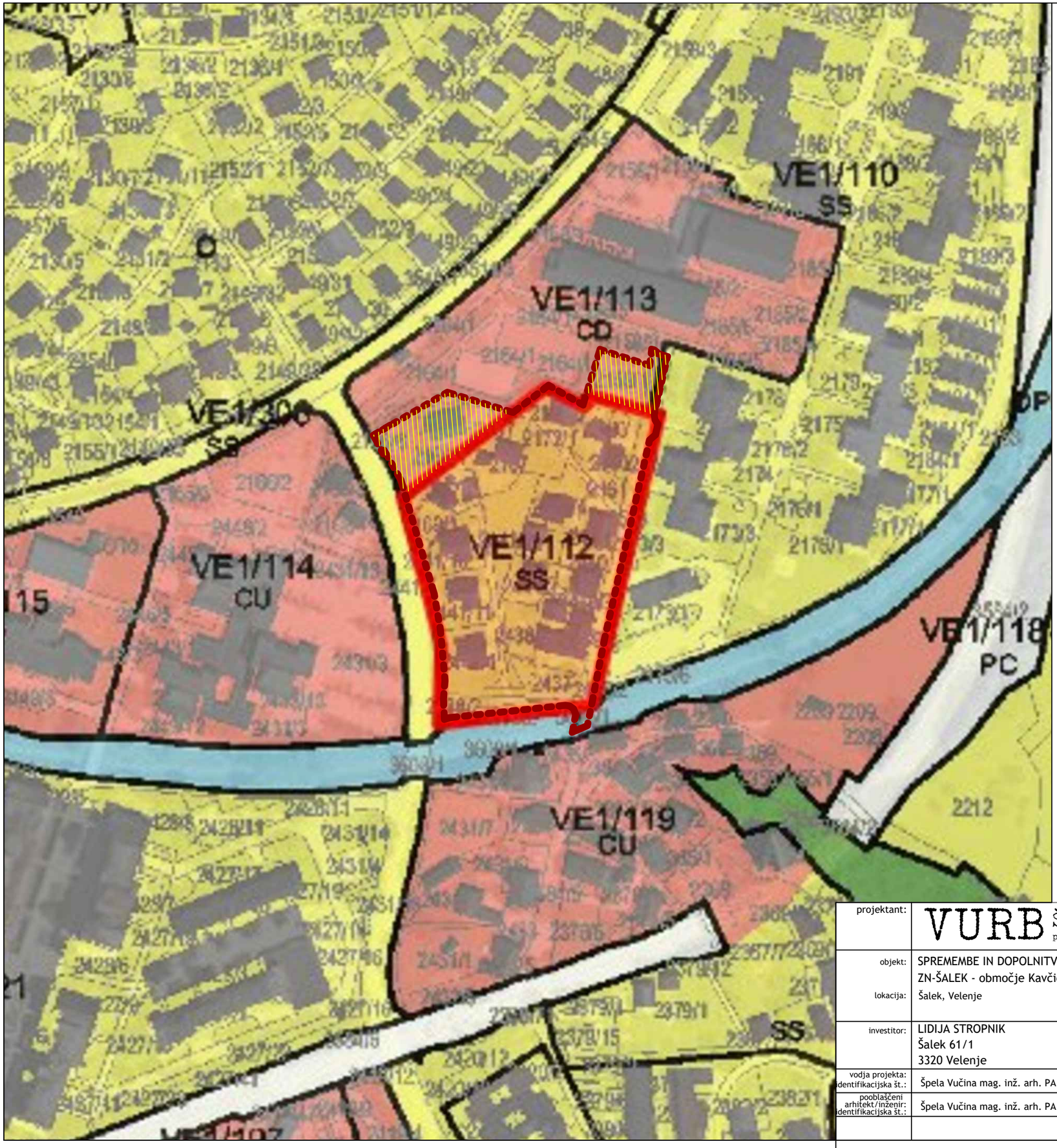

LEGENDA

obstoječa meja ZN Šalek - območje Kavčič
OZNAKA PROSTORSKE ENOTE: VE1/112 SS

razširjena meja ZN Šalek - območje Kavčič

območje razširitve

projektant:	VURB ŠPELA VUČINA s.p. projektiranje, tehnično svetovanje, oprema		naslov: Šalek 97, 3320 Velenje telefon: 031 290 168 e-mail: spela.vucina@gmail.com		
objekt:	SPREMEMBE IN DOPOLNITVE ZAZIDALNEGA NAČRTA ZN-ŠALEK - območje Kavčič		vrsta projektne dokumentacije:	Zazidalni načrt	
			številka projekta:	01_20	
lokacija:	Šalek, Velenje		faza:	Predlog	
investitor:	LIDIJA STROPNIK Šalek 61/1 3320 Velenje				
			datum:	september 2020	
vodja projekta: identifikacijska št.:	Špela Vučina mag. inž. arh. PA	A-2016	risba/vsebina:	IZSEK IZ OPN (OBČINSKEGA PROSTORSKEGA NAČRTA) MOV	
pooblaščeni arhitekt/inženir: identifikacijska št.:	Špela Vučina mag. inž. arh. PA	A-2016			
			merilo:	m = 1:2000	list: 02

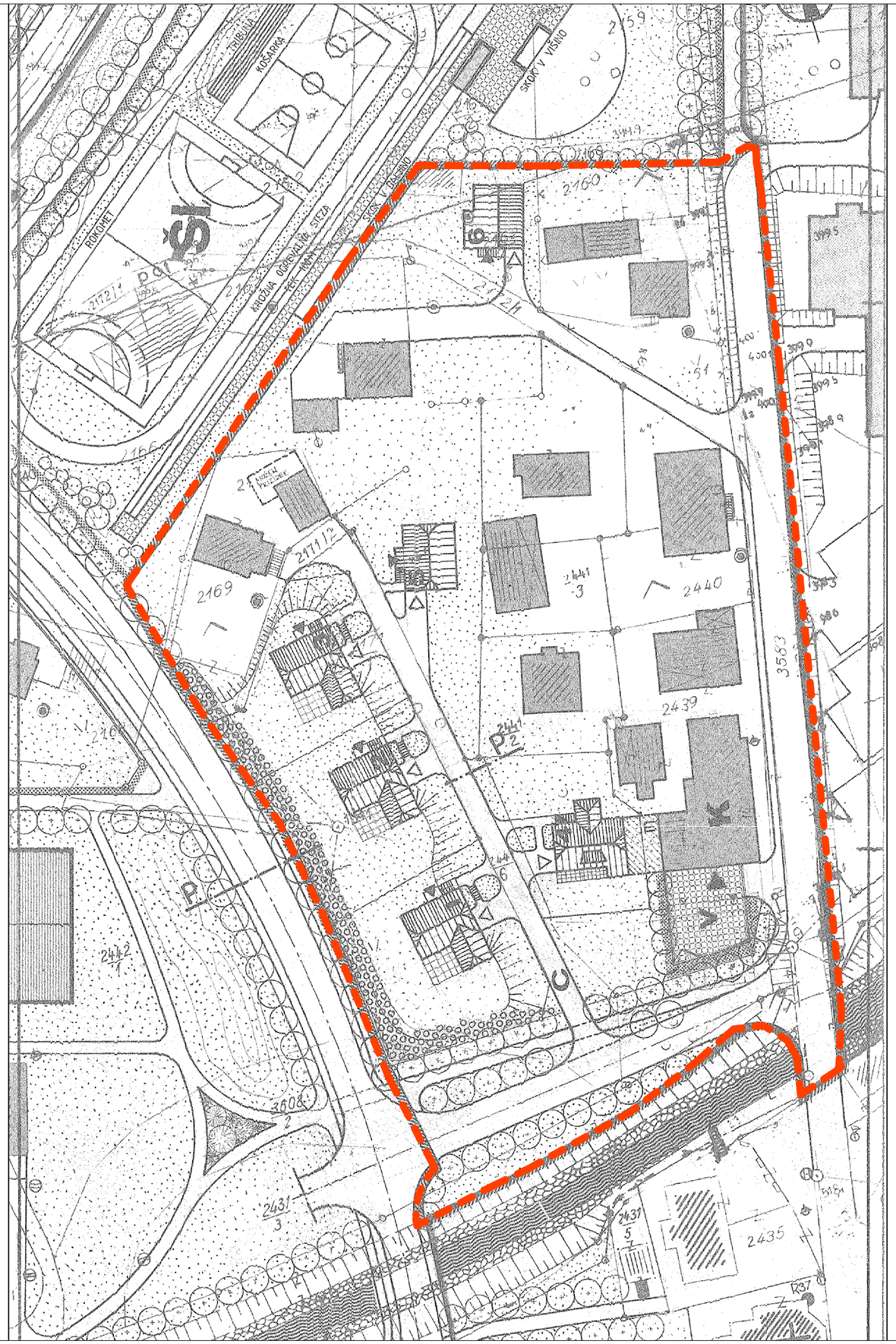

LEGENDA

obstoječa meja ZN Šalek - območje Kavčič

projektant:	VURB ŠPELA VUČINA s.p. projektiranje, tehnično svetovanje, oprema		naslov: Šalek 97, 3320 Velenje telefon: 031 290 168 e-mail: spela.vucina@gmail.com	
objekt: lokacija:	SPREMEMBE IN DOPOLNITVE ZAZIDALNEGA NAČRTA ZN-ŠALEK - območje Kavčič Šalek, Velenje		vrsta projektne dokumentacije:	Zazidalni načrt
			številka projekta:	01_20
			faza:	Predlog
investitor:	LIDIJA STROPNIK Šalek 61/1 3320 Velenje			
			datum:	september 2020
vodja projekta: identifikacijska št.:	Špela Vučina mag. inž. arh. PA	A-2016	risba/vsebina:	IZSEK IZ OBSTOJEČEGA ZAZIDALNEGA NAČRTA ARHITEKTONSKO - ZAZIDALNA SITUACIJA ZN ŠALEK - OBMOČJE KAVČIČ
pooblaščeni arhitekt/inženir: identifikacijska št.:	Špela Vučina mag. inž. arh. PA	A-2016		
			merilo:	m = 1:1000
				list: 03

LEGENDA GEODETSKEGA POSNETKA

- objekt
- toplovod
- kabelska
- jarek
- nadstrešnica
- rešetka
- plin
- podzemni objekt
- živa meja
- vodovod
- elektrika v.n.
- elektrika n.n.
- telefon in elek. komunikacije
- kanalizacija
- ograja
- škarpa
- plastnice
- povdarjene plastnice
- železnica
- optični kabel
- katastrska meja
- meteorne vode
- dkn
- urejena meja

LEGENDA

- obstoječa meja ZN
- razširjena meja ZN
- obstoječi objekti
- obstoječi nadstreški
- obstoječe parcelne meje
- možna rušitev objektov

projektant:	VURB ŠPELA VUČINA s.p. projektiranje, tehnično svetovanje, oprema		naslov: Šalek 97, 3320 Velenje telefon: 031 290 168 e-mail: spela.vucina@gmail.com	
objekt: lokacija:	SPREMEMBE IN DOPOLNITVE ZAZIDALNEGA NAČRTA ZN-ŠALEK - območje Kavčič Šalek, Velenje		vrsta projektne dokumentacije:	Zazidalni načrt
			številka projekta:	01_20
			faza:	Predlog
investitor:	LIDIJA STROPNIK Šalek 61/1 3320 Velenje			
			datum:	september 2020
vodja projekta: identifikacijska št.:	Špela Vučina mag. inž. arh. PA	A-2016	risba/vsebina:	SITUACIJA OBSTOJEČEGA STANJA ZN ŠALEK - OBMOČJE KAVČIČ Z NOVO MEJO ZN (spremembe in dopolnitve) NA GEODETSKEM POSNETKU
pooblaščeni arhitekt/inženir: identifikacijska št.:	Špela Vučina mag. inž. arh. PA	A-2016		
			merilo:	m = 1:500
				list: 04

[m2]
X.X

LEGENDA GEODETSKEGA POSNETKA

objekt
toplovod
kabelska
jarek
nadstrešnica
rešetka
plin
podzemni objekt
živa meja
vodovod
elektrika v.n.
elektrika n.n.
telefon in elek. komunikacije
kanalizacija
ograja
škarpa
plastnice
povdarjene plastnice
železnica
optični kabel
katastrska meja
meteorne vode
dkn
urejena meja

LEGENDA

- nova meja ZN Šalek - območje Kavčič
- obstoječi stanovanjski objekti
- obstoječi gospodarski objekti
- obstoječi poslovno stanovanjski objekt
- obstoječi nadstreški / ute / garaže
- obstoječe parcelne meje
- obstoječe zelene površine
- obstoječe ceste
- objekti z možnostjo rušitve

[m2]
X.X

projektant:	VURB ŠPELA VUČINA s.p. projektiranje, tehnično svetovanje, oprema		naslov: Šalek 97, 3320 Velenje telefon: 031 290 168 e-mail: spela.vucina@gmial.com	
objekt: lokacija:	SPREMEMBE IN DOPOLNITVE ZAZIDALNEGA NAČRTA ZN-ŠALEK - območje Kavčič Šalek, Velenje		vrsta projektne dokumentacije:	Zazidalni načrt
			številka projekta:	01_20
			faza:	Predlog
investitor:	LIDIJA STROPNIK Šalek 61/1 3320 Velenje			
			datum:	September 2020
vodja projekta: identifikacijska št.:	Špela Vučina mag. inž. arh. PA	A-2016	risba/vsebina:	INVENTARIZACIJA OBSTOJEČEGA STANJA (OBJEKTI, PARCELE, KOMUNALNI VODI) Z NOVO MEJO ZN
pooblaščeni arhitekt/inženir: identifikacijska št.:	Špela Vučina mag. inž. arh. PA	A-2016		
			merilo:	m = 1:500
				list: 05

LEGENDA GEODETSKEGA POSNETKA

- objekt
- toplovod
- kabelska
- jarek
- nadstrešnica
- rešetka
- plin
- podzemni objekt
- živa meja
- vodovod
- elektrika v.n.
- elektrika n.n.
- telefon in elek. komunikacije
- kanalizacija
- ograja
- škarpa
- plastnice
- povdarjene plastnice
- železnica
- optični kabel
- katastrska meja
- meteorne vode
- dkn
- urejena meja

LEGENDA

- nova meja ZN Šalek - območje Kavčič
- predvidena nova parcelacija
- obstoječi objekti
- obstoječi nadstreški
- obstoječe parcelne meje
- obstoječe zelene površine
- obstoječe ceste
- predvidene ceste
- predvideni objekti
  A, B, C, D
- predvidene pokrite ali nepokrite terase
  a_3, b_3, d_3
- predvideni enostavni objekti
- predvideni nadstreški
  a_1, a_2, b_1, b_2, d_1, d_2, e, f, g
- objekti z možnostjo rušitve

projektant:	VURB ŠPELA VUČINA s.p. projektiranje, tehnično svetovanje, oprema	naslov: Šalek 97, 3320 Velenje telefon: 031 290 168 e-mail: spela.vucina@gmail.com	
objekt:	SPREMEMBE IN DOPOLNITVE ZAZIDALNEGA NAČRTA ZN-ŠALEK - območje Kavčič	vrsta projektne dokumentacije:	Zazidalni načrt
lokacija:	Šalek, Velenje	številka projekta:	01_20
		faza:	Predlog
investitor:	LIDIJA STROPNIK Šalek 61/1 3320 Velenje	datum:	september 2020
vodja projekta: identifikacijska št.:	Špela Vučina mag. inž. arh. PA — A-2016	risba/vsebina:	UREDITVENA ZAZIDALNA SITUACIJA
pooblaščeni arhitekt/inženir: identifikacijska št.:	Špela Vučina mag. inž. arh. PA — A-2016		
		merilo:	m = 1:500 — list: 06

[m2]
x.x

LEGENDA GEODETSKEGA POSNETKA

objekt
toplovod
kabelska
jarek
nadstrešnica
rešetka
plin
podzemni objekt
živa meja
vodovod
elektrika v.n.
elektrika n.n.
telefon in elek. komunikacije
kanalizacija
ograja
škarpa
plastnice
povdarjene plastnice
železnica
optični kabel
katastrska meja
meteorne vode
dkn
urejena meja

LEGENDA

nova meja ZN Šalek - območje Kavčič
predvidena nova parcelacija
obstoječi objekti
obstoječi nadstreški
obstoječe parcelne meje
obstoječe zelene površine
obstoječe ceste
predvidene ceste
predvideni objekti
A, B, C, D
predvidene pokrite ali nepokrite terase
a_3, b_3, d_3
predvideni enostavni objekti
predvideni nadstreški
a_1, a_2, b_1, b_2, d_1, d_2, e, f, g
objekti z možnostjo rušitve

projektant:	VURB ŠPELA VUČINA s.p. projektiranje, tehnično svetovanje, oprema	naslov: Šalek 97, 3320 Velenje telefon: 031 290 168 e-mail: spela.vucina@gmail.com	
objekt:	SPREMEMBE IN DOPOLNITVE ZAZIDALNEGA NAČRTA ZN-ŠALEK - območje Kavčič	vrsta projektne dokumentacije:	Zazidalni načrt
lokacija:	Šalek, Velenje	številka projekta:	01_20
		faza:	Predlog
investitor:	LIDIJA STROPNIK Šalek 61/1 3320 Velenje	datum:	september 2020
vodja projekta: identifikacijska št.:	Špela Vučina mag. inž. arh. PA — A-2016	risba/vsebina:	KOTIRANA SITUACIJA
pooblaščeni arhitekt/inženir: identifikacijska št.:	Špela Vučina mag. inž. arh. PA — A-2016		
		merilo:	m = 1:500 — list: 07

[m2]
x.x

LEGENDA GEODETSKEGA POSNETKA

- objekt
- toplovod
- kabelska
- jarek
- nadstrešnica
- rešetka
- plin
- podzemni objekt
- živa meja
- vodovod
- elektrika v.n.
- elektrika n.n.
- telefon in elek. komunikacije
- kanalizacija
- ograja
- škarpa
- plastnice
- povdarjene plastnice
- železnica
- optični kabel
- katastrska meja
- meteorne vode
- dkn
- urejena meja

LEGENDA

- predvidena nova parcelacija
- obstoječi objekti
- obstoječi nadstreški
- obstoječe parcelne meje
- predvideni objekti A, B, C, D
- predvidene pokrite ali nepokrite terase a_3, b_3, d_3
- predvideni enostavni objekti
- predvideni nadstreški a_1, a_2, b_1, b_2, d_1, d_2, e, f, g
- objekti z možnostjo rušitve

[m2]
x.x

projektant:	VURB ŠPELA VUČINA s.p. projektiranje, tehnično svetovanje, oprema	naslov: Šalek 97, 3320 Velenje telefon: 031 290 168 e-mail: spela.vucina@gmail.com	
objekt:	SPREMEMBE IN DOPOLNITVE ZAZIDALNEGA NAČRTA ZN-ŠALEK - območje Kavčič	vrsta projektne dokumentacije:	Zazidalni načrt
lokacija:	Šalek, Velenje	številka projekta:	01_20
		faza:	Predlog
investitor:	LIDIJA STROPNIK Šalek 61/1 3320 Velenje	datum:	september 2020
vodja projekta: identifikacijska št.:	Špela Vučina mag. inž. arh. PA — A-2016	risba/vsebina:	KARAKTERISTIČNI PREREZI PREDVIDENIH OBJEKTOV
pooblaščeni arhitekt/inženir: identifikacijska št.:	Špela Vučina mag. inž. arh. PA — A-2016		
		merilo:	m = 1:500 — list: 08

LEGENDA GEODETSKEGA PODNETKA

- objekt
- toplovod
- kabelska
- jarek
- nadstrešnica
- rešetka
- plin
- podzemni objekt
- živa meja
- vodovod
- elektrika v.n.
- elektrika n.n.
- telefon in elek. komunikacije
- kanalizacija
- ograja
- škarpa
- plastnice
- povdarjene plastnice
- železnica
- optični kabel
- katastrska meja
- meteorne vode
- akn
- urejena meja

LEGENDA

- nova meja ZN Šalek - območje Kavčič
- predvidena nova parcelacija
- obstoječi objekti
- obstoječi nadstreški
- obstoječe parcelne meje
- predvideni objekti
- predvidene pokrite ali nepokrite terase
- predvideni enostavni objekti
- predvideni nadstreški
- objekti z možnostjo rušitve
- kategorizirana občinska cesta
- obstoječe ceste, javni dostop
- obstoječe ceste, interni dostop
- predvidene ceste, interni dostop

projektant:	VURB ŠPELA VUČINA s.p. projektiranje, tehnično svetovanje, oprema	naslov: Šalek 97, 3320 Velenje telefon: 031 290 168 e-mail: spela.vucina@gmail.com	
objekt: lokacija:	SPREMEMBE IN DOPOLNITVE ZAZIDALNEGA NAČRTA ZN-ŠALEK - območje Kavčič Šalek, Velenje	vrsta projektne dokumentacije:	Zazidalni načrt
		številka projekta:	01_20
		faza:	Predlog
investitor:	LIDIJA STROPNIK Šalek 61/1 3320 Velenje		
		datum:	september 2020
vodja projekta: identifikacijska št.:	Špela Vučina mag. inž. arh. PA — A-2016	risba/vsebina:	ZASNOVA PROMETNE UREDITVE
pooblaščeni arhitekt/inženir: identifikacijska št.:	Špela Vučina mag. inž. arh. PA — A-2016		
		merilo:	m = 1:500 — list: 9

[m2]
X.X

LEGENDA GEODETSKEGA POSNETKA

- objekt
- toplovod
- kabelska
- jarek
- nadstrešnica
- rešetka
- plin
- podzemni objekt
- živa meja
- vodovod
- elektrika v.n.
- elektrika n.n.
- telefon in elek. komunikacije
- kanalizacija
- ograja
- škarpa
- plastnice
- povdarjene plastnice
- železnica
- optični kabel
- katastrska meja
- meteorne vode
- dkn
- urejena meja

LEGENDA

- nova meja ZN Šalek - območje Kavčič
- pripadajoča parcela - privatna lastnina
- predvidena nova parcelacija zahodni del parcele 2167/2: 843.1m2 (geodetski posnetek) vzhodni del parcele 2167/2: 651.8 m2 (geodetski posnetek)
- nove gradbene parcele
- obstoječi objekti
- obstoječe gradbene parcele s spremembami
- parcele v lasti MOV
- obstoječe parcelne meje
- obstoječi nadstreški
- predvideni objekti
- predvidene pokrite ali nepokrite terase
- predvideni enostavni objekti
- predvideni nadstreški
- objekti z možnostjo rušitve

projektant:	VURB ŠPELA VUČINA s.p. projektiranje, tehnično svetovanje, oprema	naslov: Šalek 97, 3320 Velenje telefon: 031 290 168 e-mail: spela.vucina@gmail.com	
objekt: lokacija:	SPREMEMBE IN DOPOLNITVE ZAZIDALNEGA NAČRTA ZN-ŠALEK - območje Kavčič Šalek, Velenje	vrsta projektne dokumentacije:	Zazidalni načrt
		številka projekta:	01_20
		faza:	Predlog
investitor:	LIDIJA STROPNIK Šalek 61/1 3320 Velenje	datum:	september 2020
vodja projekta: identifikacijska št.:	Špela Vučina mag. inž. arh. PA — A-2016	risba/vsebina:	NAČRT GRADBENIH PARCEL
pooblaščeni arhitekt/inženir: identifikacijska št.:	Špela Vučina mag. inž. arh. PA — A-2016		
		merilo:	m = 1:500 — list: 10

[m2]
X.X

LEGENDA GEODETSKEGA POSNETKA

- objekt
- toplovod
- kabelska
- jarek
- nadstrešnica
- rešetka
- plin
- podzemni objekt
- živa meja
- vodovod
- kanalizacija
- ograja
- škarpa
- plastnice
- povdarjene plastnice
- železnica
- optični kabel
- katastrska meja
- meteorne vode
- dkn
- urejena meja

LEGENDA

OBSTOJEČE

- obstoječi objekti
- obstoječi nadstreški
- obstoječe ceste
- obstoječe parcelne meje
- objekti z možnostjo rušitve
- fekalna kanalizacija
- jašek fekalne kanalizacije
- meteorna kanalizacija
- jašek meteorne kanalizacije
- obstoječi NN 0,4 elektro kablovod
- toplovod
- telekomunikacije - Telemach
- telekomunikacije - Telekom

PREDVIDENO

- nova meja ZN Šalek - območje Kavčič
- predvidena nova parcelacija
- predvidene ceste
- predvideni objekti A, B, C, D
- predvidene pokrite ali nepokrite terase a_3, b_3, d_3
- predvideni enostavni objekti
- predvideni nadstreški a_1, a_2, b_1, b_2, d_1, d_2, e, f, g
- predvidena fekalna kanalizacija
- jašek fekalne kanalizacije
- predvidena meteorna kanalizacija
- jašek meteorne kanalizacije
- peskolov z usedalnim prostorom
- cestni požiralnik z usedalnim prostorom
- zadrževalnik meteornih voda
- lovilec mineralnih olj
- predvideni vodovodni priključki
- vodomerni jašek
- ventil
- PSRO PMO RPMO prostostoječa omarica (RO-razdelilna omarica, PMP-priključno merilna omarica RPMO razdelilno priključno merilna omarica)
- obstoječi kabelski jaški
- novi kablovod
- novi kablovod v zaščitni cevi
- toplovodni priključki

projektant:	VURB ŠPELA VUČINA s.p. projektiranje, tehnično svetovanje, oprema	naslov: Šalek 97, 3320 Velenje telefon: 031 290 168 e-mail: spela.vucina@gmail.com	
objekt: lokacija:	SPREMEMBE IN DOPOLNITVE ZAZIDALNEGA NAČRTA ZN-ŠALEK - območje Kavčič Šalek, Velenje	vrsta projektne dokumentacije:	Zazidalni načrt
		številka projekta:	01_20
		faza:	predlog
investitor:	LIDIJA STROPNIK Šalek 61/1 3320 Velenje		
		datum:	september 2020
vodja projekta: identifikacijska št.:	Špela Vučina mag. inž. arh. PA — A-2016	risba/vsebina:	ZBIRNA KARTA KOMUNALNIH VODOV IN NAPRAV
pooblaščeni arhitekt/inženir: identifikacijska št.:	Špela Vučina mag. inž. arh. PA — A-2016		
		merilo:	m = 1:500 — list: 11

[m2]
X.X