

**NAROČNIK:** GAS, Ferdinand Gajšek s.p.  
Šerčerjeva cesta 6  
3320 Velenje

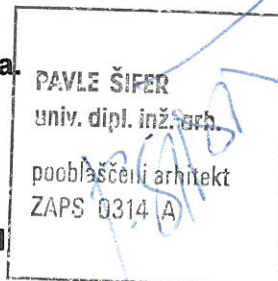
**PROJEKT:** SPREMEMBE IN DOPOLNITVE LOKACIJSKEGA NAČRTA STARI  
JAŠEK V VELENJU

**ŠTEVILKA  
PROJEKTA:** 635/13-LN

**IZDELAL:** P&A, Projektivni atelje Velenje  
Cesta na Vrtače 23  
3320 Velenje

**DIREKTOR:** Andrej Šifer, u.d.i.a.

**ODGOVORNI  
VODJA  
PROJEKTA:** Pavle Šifer, u.d.i.a.  
ZAPS: A - 0314



**ŠTEVILO IZVODOV: 3 + arhivski izvod**  
NEPOOBLAŠČENO KOPIRANJE IN  
RAZMNOŽEVANJE NI DOVOLJENO

**IZDELANO:** Julij 2013

---

**ODLOK SPREJEL: OBČINSKI SVET MESTNE OBČINE VELENJE**

**DATUM SPREJETJA: 03. 12. 2013**

Odlok o lokacijskem načrtu je bil objavljen v Uradnem vestniku Mestne občine Velenje, št. 017-2013 dne 04. 12. 2013

# A/5 IZJAVA O USKLAJENOSTI LOKACIJSKEGA NAČRTA

Odgovorni vodja projekta lokacijskega načrta

**Pavle Šifer, u.d.i.a.**

.....  
(ime in priimek)

## IZJAVLJAM,

1. da so rešitve v lokacijskem načrtu skladne z zahtevami veljavnih prostorskih aktov Mestne občine Velenje,
2. da je lokacijski načrt skladen z drugimi predpisi, ki veljajo na območju lokacijskega načrta,
3. da je bila pri izdelavi lokacijskega načrta upoštevana zakonodaja s področij urejanja prostora, varstva kulturne dediščine, ohranjanje narave, varstvo okolja in naravnih dobrin, varstva pred naravnimi in drugimi nesrečami ter varovanja zdravja,
4. da so v lokacijskem načrtu upoštevani vsi pogoji iz pridobljenih smernic za izdelavo LN,
5. da so v lokacijskem načrtu rešitve po posameznih področjih medsebojno usklajene,

pri čemer je izpolnjevanje bistvenih zahtev dokazano v tem projektu:

## SPREMEMB IN DOPOLNITEV LOKACIJSKEGA NAČRTA STARI JAŠEK V VELENJU

**635/13-LN**

(št.projekta)

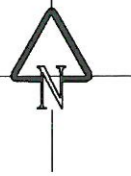
**Velenje, december 2013**

(kraj in datum)

**Pavle Šifer, u.d.i.a. ZAPS A-0314**

(ime in priimek, strokovna izobrazba,  
identifikacijska številka, podpis)

PAVLE ŠIFER  
univ. dipl. inž. arh.  
pooblaščen arhitekt  
ZAPS 0314 A  
.....  
(žig)



OBMOČJA VAROVANJ:

 VAROVANJE KULTURNE DEDIŠČINE



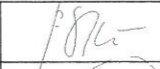


 OBMOČJE NATURA 2000

Opomba:  
CELOTNO OBMOČJE LN STARI JAŠEK LEŽI V  
OBMOČJU PRIDOBIVALNEGA PROSTORA  
PRMOGOVNIKA



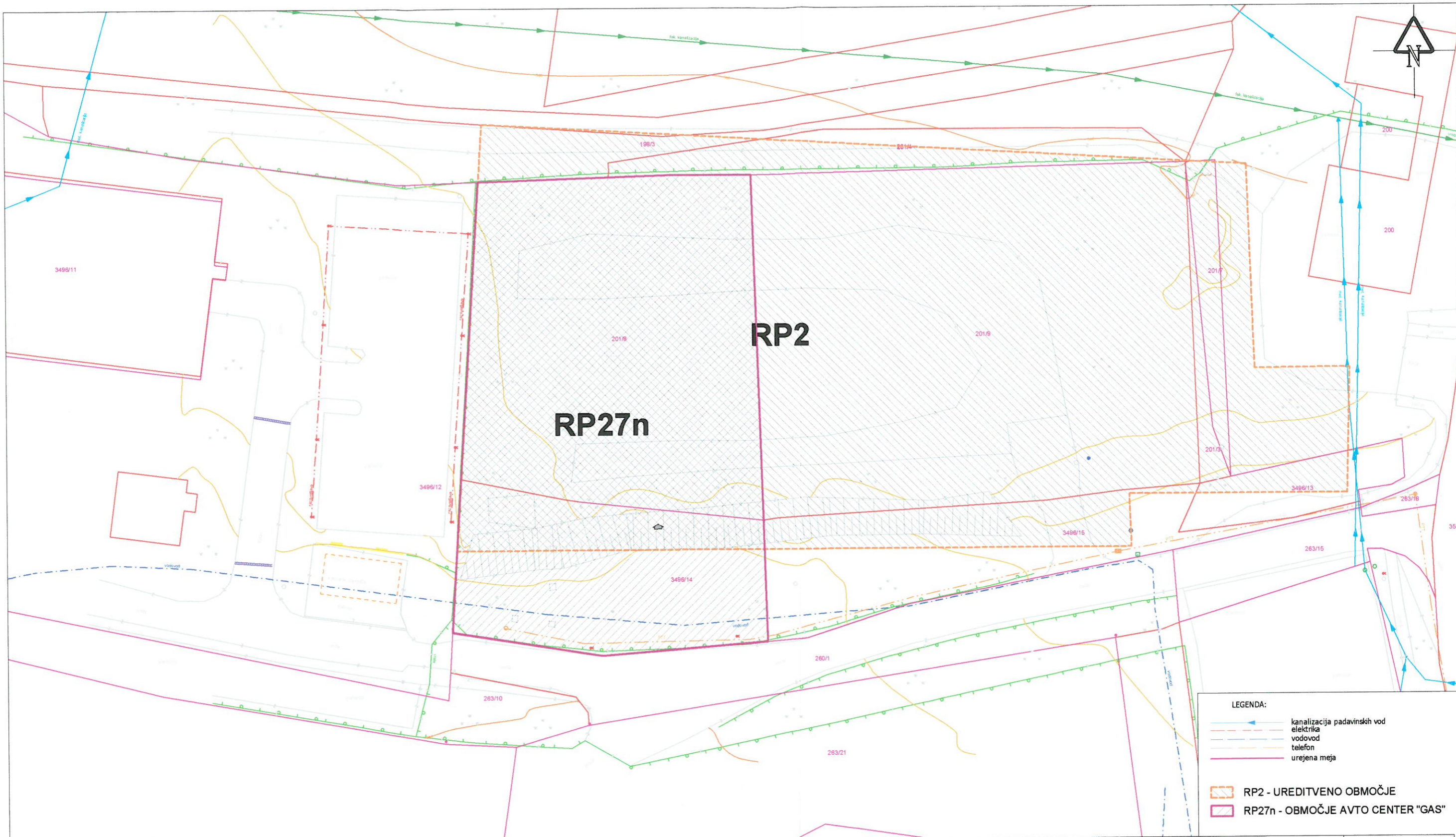
**LEGENDA:**

-  MEJA OBMOČJA LN STARI JAŠEK
-  MEJA OBMOČJA RP2
-  MEJA OBMOČJA RP2n - AVTO CENTER "GAS"

objekt:	AVTO CENTER "GAS"			
opis:	PRIKAZ STANJA			
investitor:	GAS, Ferdinand GAJŠEK s.p., Šerčerjeva cesta 6, 3320 VELENJE			 <small>PROJEKTIVNI ATELJE VELENJE Cesta na vrtače 23, 3320 Velenje</small>
odg. projektant:	P. ŠIFER u.d.i.a. A-0314		št. proj.: 635/13	
projektant:	A. ŠIFER u.d.i.a.		št. načrta: 635/13-LN	merilo: 1 : 2500
obdelal:	T. DOBROVC AutoCAD 2012 S/N: 392-2601133		datum: julij 2013	št. lista: 1

Načrt je zaščiteno z Zakonom o avtorskih in sorodnih pravicah (Ur. list RS št. 21/95). Kopiranje, predelava, predaja tretji osebi je možna samo s soglasjem avtorja.





**LEGENDA:**

- kanalizacija padavinskih vod
- elektrika
- vodovod
- telefon
- urejena meja

RP2 - UREDITVENO OBMOČJE

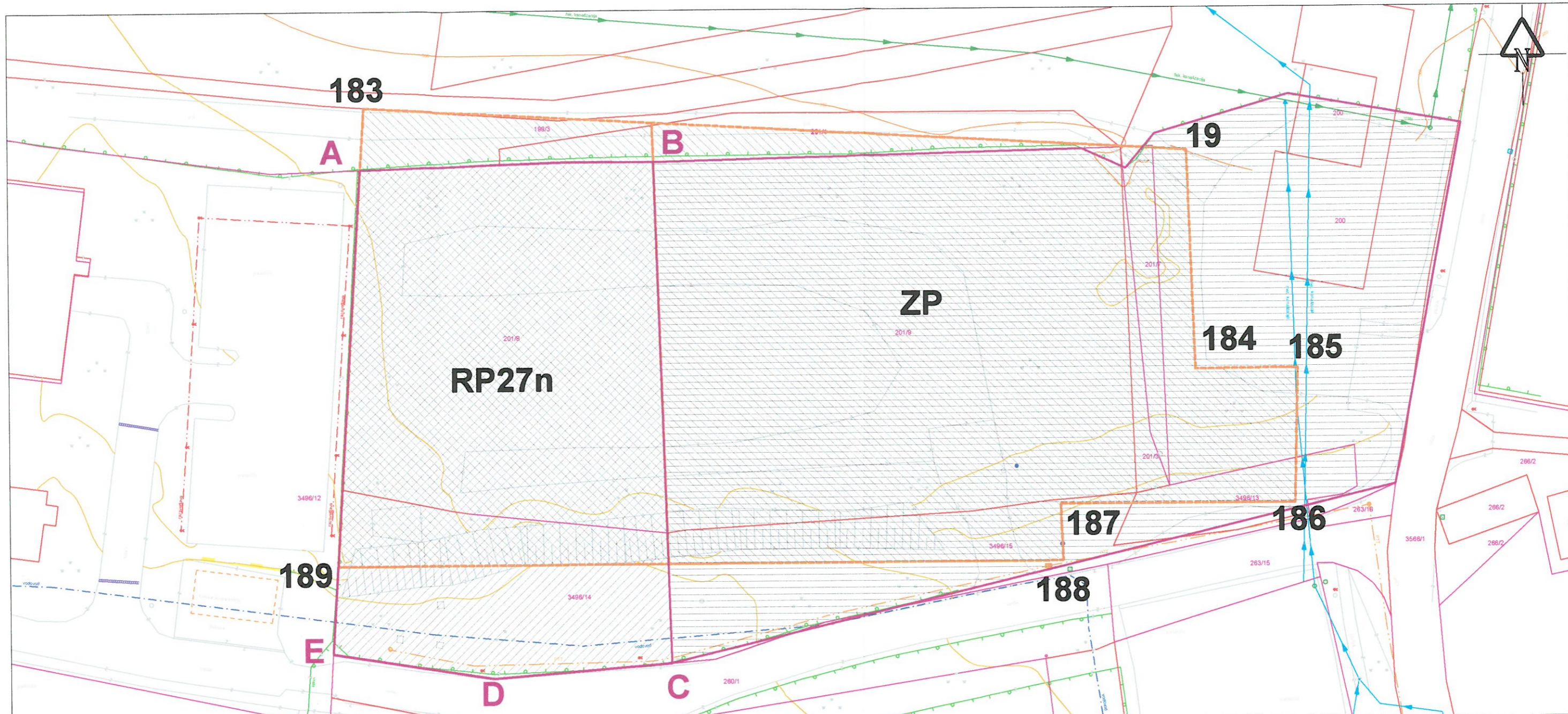
RP27n - OBMOČJE AVTO CENTER "GAS"

STRAT d.o.o. VELENJE - Zoran GREGORN geom. mob. 041/249-222  
 TRG MLADOSTI 6 - TEL.: (03) 897-25-00 - FAX.: (03) 897-25-01 - e-mail: info@strat.si

<b>GEODETSKI NAČRT</b>				
KATASTRSKA OBČINA	<b>LOKOVICA</b>	Naročnik	Dne	Ime in priimek
ŠT. VLOGE	478-2011		05.12.2011	Milan NOVAK
ŠT. ZKN		Meritve izvedel	09.12.2011	STRAT d.o.o. Velenje Franc MARINŠEK
MERILO	1:500	Potrdil (datum certifikata)	20.11.2012	Odgovorni geodet Marjan KOLAR u.d.i. geo.
PARCELA	943/3, 943/24, 943/25, 808/6			

objekt:	<b>AVTO CENTER "GAS"</b>				 <small>PROJEKTIVNI ATELJE VELENJE Cesta na vrtače 23, 3320 Velenje</small>
opis:	SITUACIJA OBSTOJEČEGA STANJA - GEODETSKI NAČRT				
investitor:	GAS, Ferdinand GAJŠEK s.p., Šerčerjeva cesta 6, 3320 VELENJE				
odg. projektant:	P. ŠIFER u.d.i.a. <small>A - 0314</small>		št. proj.:	635/13	
projektant:	A. ŠIFER u.d.i.a.		št. načrta:	635/13-LN	merilo: 1 : 500
obdelal:	T. DOBROVC <small>AutoCAD 2012 S/N: 392-26011133</small>		datum:	julij 2013	št. lista: 3

Načrt je zaščiten z Zakonom o avtorskih in sorodnih pravicah (Ur. list RS št. 21/95). Kopiranje, predelava, predaja tretji osebi je možna samo s soglasjem avtorja.



TOČKE ZAKOLIČBE UREDITVENEGA OBMOČJA:

točka	koordinata X	koordinata Y
19	136550.67	508205.28
183	136556.42	508103.23
184	136523.56	508206.25
185	136523.67	508218.94
186	136507.03	508218.53
187	136506.77	508189.38
188	136500.01	508189.64
189	136499.82	508099.71

TOČKE ZAKOLIČBE OBMOČJA AVTO CENTER "GAS":

točka	koordinata X	koordinata Y
A	136548.77	508102.72
B	136549.55	508139.10
C	136487.71	508141.05
D	136485.91	508119.05
E	136489.06	508099.03

LEGENDA:

- kanalizacija padavinskih vod
  - elektrika
  - vodovod
  - telefon
  - urejena meja
- RP2 - UREDITVENO OBMOČJE
  - RP27n - OBMOČJE AVTO CENTER "GAS"
  - ZP - OBMOČJE ZAČASNIH PARKIRIŠČ

STRAT d.o.o. VELENJE - Zoran GREGORN geom. mob. 041/249-222  
TRG MLADOSTI 6 - TEL.: (03) 897-25-00 - FAX.: (03) 897-25-01 - e-mail: info@strat.si

**GEODETSKI NAČRT**

KATASTRSKA OBČINA		Naročnik	Dne	Ime in priimek
LOKOVICA				
ŠT. VLOGE		Meritve izvedel	09.12.2011	STRAT d.o.o. Velenje Franc MARINŠEK
478-2011				
ŠT. ZKN		Potrdil (datum certifikata)	20.11.2012	Odgovorni geodet Marjan KOLAR u.d.i. geo.
MERILO				
1:500				
PARCELA		943/3, 943/24, 943/25, 808/6		

objekt:

AVTO CENTER "GAS"

opis:

NAČRT GRADBENIH PARCEL Z ELEMENTI ZA ZAKOLIČENJE

investitor:

GAS, Ferdinand GAJŠEK s.p., Šercerjeva cesta 6, 3320 VELENJE

odg. projektant:

P. ŠIFER u.d.i.a.  
A - 0314

št. proj.:

635/13

projektant:

A. ŠIFER u.d.i.a.

št. načrta:

635/13-LN

obdelal:

T. DOBROVC  
AutoCAD 2012 S/N: 392-26011133

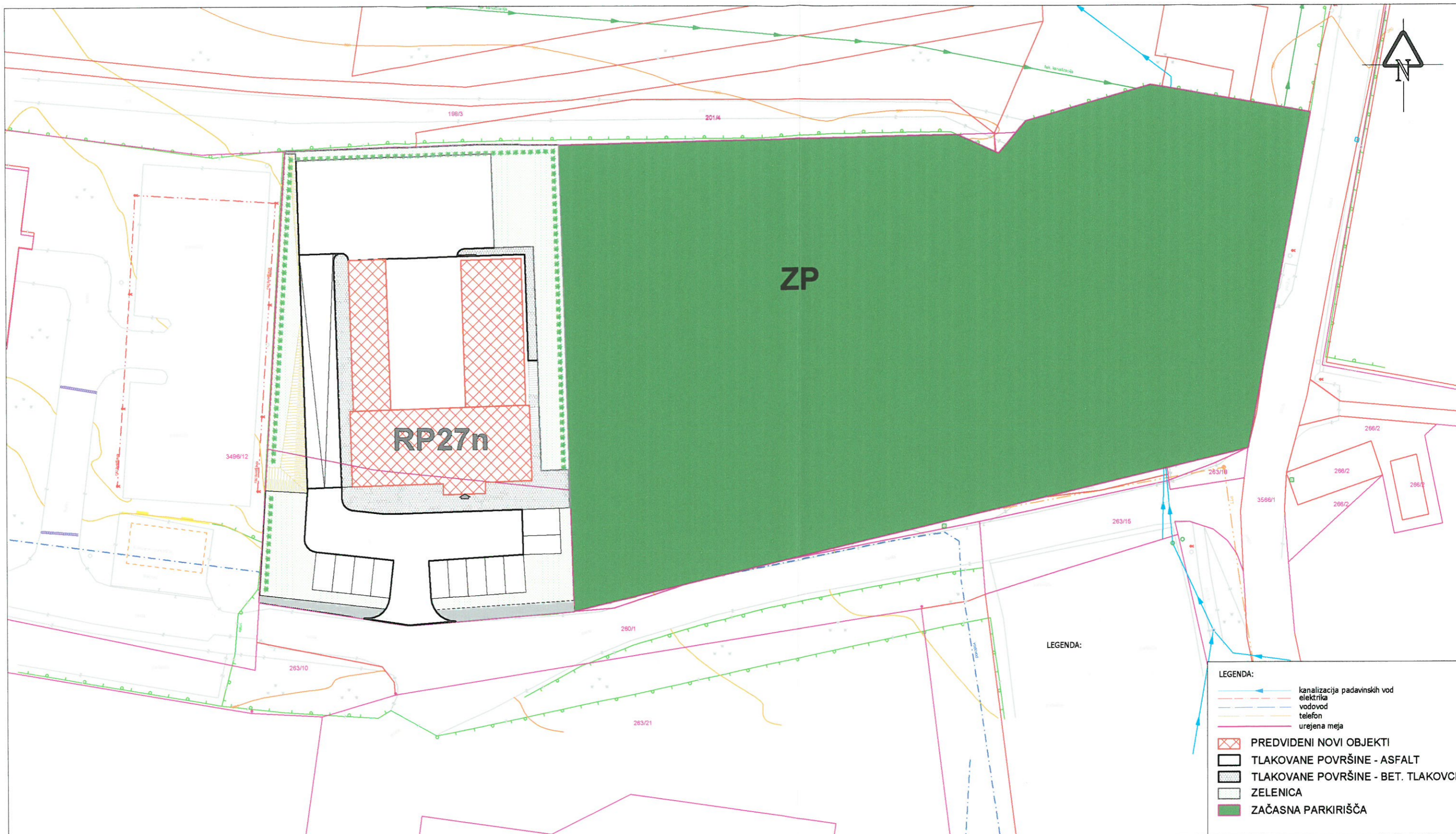
datum:

julij 2013

št. lista: 4 (2/3)

Načrt je zaščiten z Zakonom o avtorskih in sorodnih pravicah (Ur. list RS št. 21/95). Kopiranje, predelava, predaja tretji osebi je možna samo s soglasjem avtorja.





LEGENDA:

- LEGENDA:
- kanalizacija padavinskih vod
  - elektrika
  - vodovod
  - telefon
  - urejena meja
  - PREDVIDENI NOVI OBJEKTI
  - TLAKOVANE POVRŠINE - ASFALT
  - TLAKOVANE POVRŠINE - BET. TLAKOVCI
  - ZELENICA
  - ZAČASNA PARKIRIŠČA

STRAT d.o.o. VELENJE - Zoran GREGORN geom. mob. 041/249-222  
TRG MLADOSTI 6 - TEL.: (03) 897-25-00 - FAX.: (03) 897-25-01 - e-mail: info@strat.si

**GEODETSKI NAČRT**

KATASTRSKA OBČINA		LOKOVICA		
ŠT. VLOGE	478-2011	Naročnik	Dne	Ime in priimek
ŠT. ZKN		Meritve izvedel	05.12.2011	Milan NOVAK
MERILO	1:500	Potrdil (datum certifikata)	09.12.2011	STRAT d.o.o. Velenje Franc MARINŠEK
PARCELA	943/3, 943/24, 943/25, 808/6		20.11.2012	Odgovorni geodet Marjan KOLAR u.d.i. geo.

objekt:

AVTO CENTER "GAS"

opis:

UREDITVENO ZAZIDALNA SITUACIJA

investitor:

GAS, Ferdinand GAJŠEK s.p., Šerčerjeva cesta 6, 3320 VELENJE

odg. projektant:

P. ŠIFER u.d.i.a.  
A - 0314

št. proj.:

635/13

projektant:

A. ŠIFER u.d.i.a.

št. načrta:

635/13-LN


obdelal:

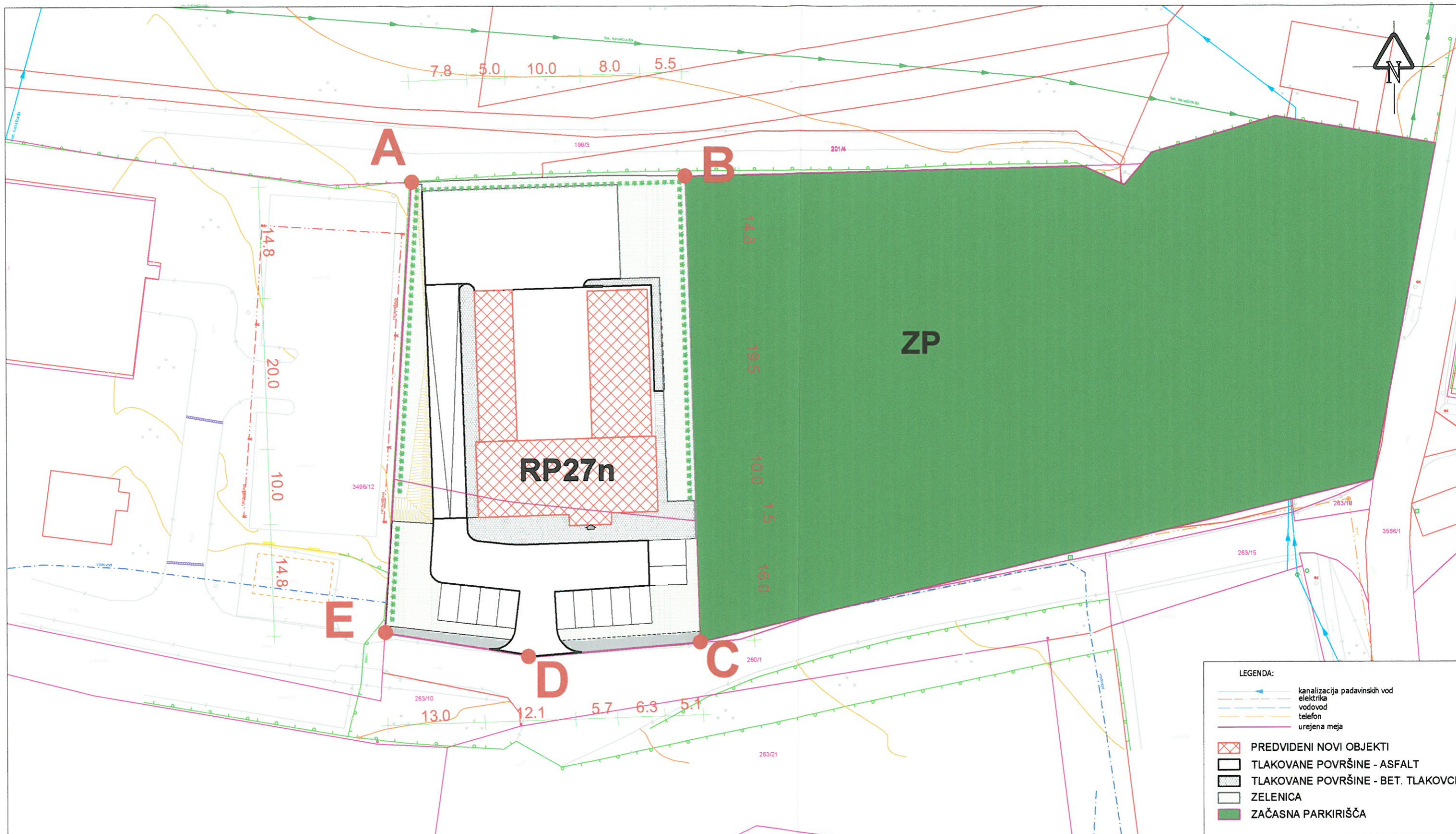
T. DOBROVC  
AutoCAD 2012 S/N: 392-26011133

datum:

julij 2013

št. lista: 5 (3/1)





**LEGENDA:**

- kanalizacija padavinskih vod
- elektrika
- vodovod
- telefon
- urejena meja

- PREDVIDENI NOVI OBJEKTI
- TLAKOVANE POVRŠINE - ASFALT
- TLAKOVANE POVRŠINE - BET. TLAKOVCI
- ZELENICA
- ZAČASNA PARKIRIŠČA

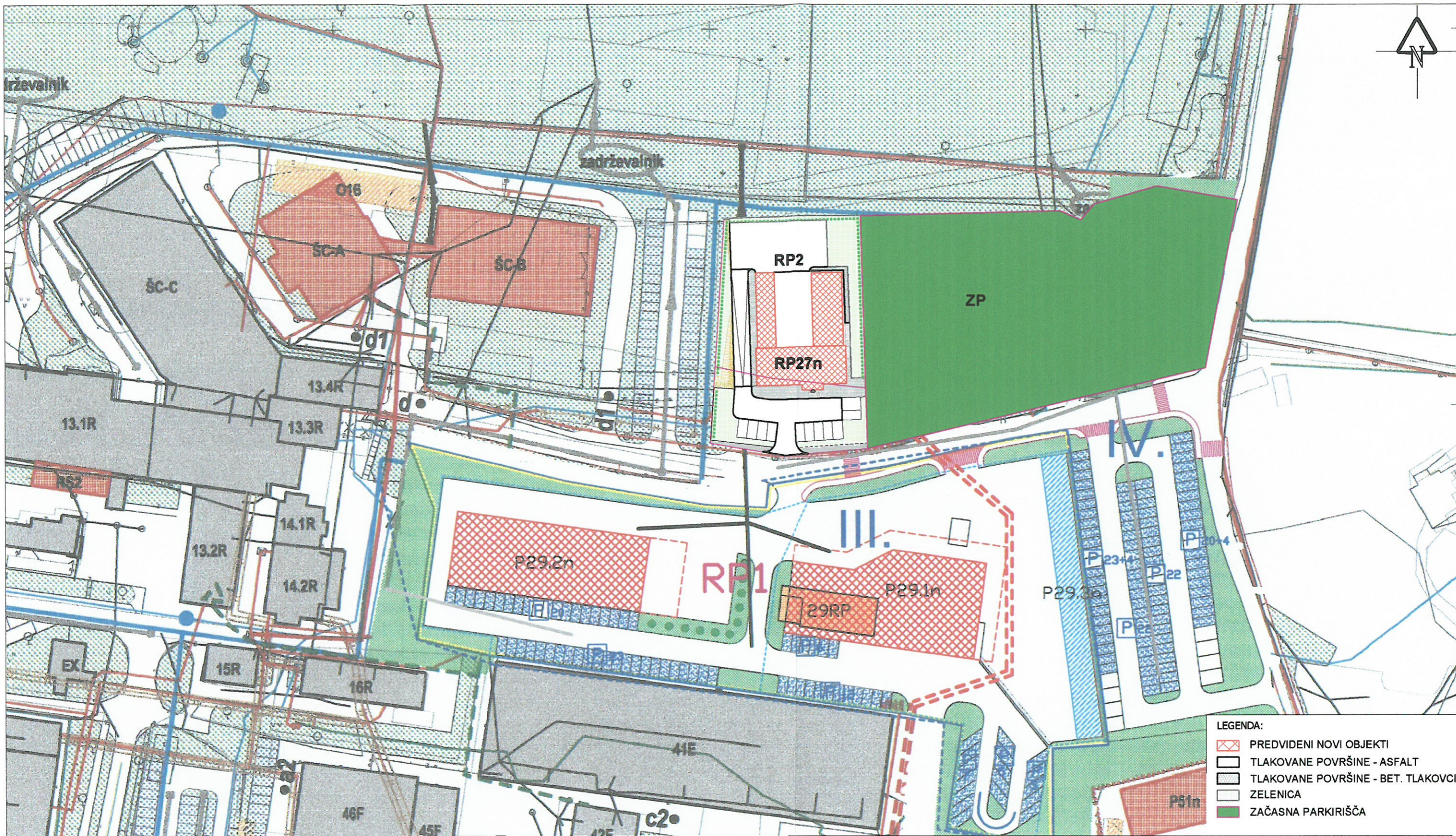
STRAT d.o.o. VELENJE - Zoran GREGORN geom. mob. 041/249-222  
TRG MLADOSTI 6 - TEL.: (03) 897-25-00 - FAX.: (03) 897-25-01 - e-mail: info@strat.si

GEODETSKI NAČRT				
KATASTRSKA OBČINA	LOKOVICA	Naročnik	Dne	Ime in priimek
ŠT. VLOGE	478-2011	Milan NOVAK	05.12.2011	Milan NOVAK
ŠT. ZKN		Meritve izvedel	09.12.2011	STRAT d.o.o. Velenje Franc MARINŠEK
MERILO	1:500	Potrdil (datum certifikata)	20.11.2012	Odgovorni geodet Marjan KOLAR u.d.i. gea
PARCELA	943/3, 943/24, 943/25, 808/6			

objekt:	AVTO CENTER "GAS"				 PROJEKTIŠNI ATELJE VELENJE Cesta na vrtače 29, 3320 Velenje
opis:	UREDITVENO ZAZIDALNA SITUACIJA Z ELEMENTI ZA ZAKOLIČENJE IN PRIKAZOM TOLERANC				
investitor:	GAS, Ferdinand GAJŠEK s.p., Šerčerjeva cesta 6, 3320 VELENJE				
odg. projektant:	P. ŠIFER u.d.i.a. A - 0314		št. proj.:	635/13	
projektant:	A. ŠIFER u.d.i.a.		št. načrta:	635/13-LN	faza: sprem. LN
obdelal:	T. DOBROVC AutoCAD 2012 S/N: 392-26011133		datum:	julij 2013	merilo: 1 : 500
					št. lista: 6 (3/2)

Načrt je zaščiteno z Zakonom o avtorskih in sorodnih pravicah (Ur. list RS št. 21/95). Kopiranje, predelava, predaja tretji osebi je možna samo s soglasjem avtorja.





**LEGENDA:**

	PREVIDENI NOVI OBJEKTI
	TLAKOVANE POVRŠINE - ASFALT
	TLAKOVANE POVRŠINE - BET. TLAKOVCI
	ZELENIČA
	ZAČASNA PARKIRIŠČA

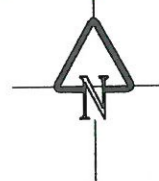
investitor:	VGP d.o.o. Topolišica 199b 3325 Šoštanj	naročnik:	VGP d.o.o. Topolišica 199b 3325 Šoštanj	Lokacija:	
projektant načrta:	 ARHITEKTURNI BIRO GUTMAN d.o.o. Šalek 104 3320 Velenje			Ceste:	
Ime in priimek:	Zdravko Gutman u.d.i.a.	Identif. štev.:	ZAPS 0590	Objekt:	Objekt SPREMEMBE IN DOPOLNITVE LOKACIJSKEGA NAČRTA STARI JAŠEK V VELENJU (za dele območja urejanja RP1 in SP)
Ime in priimek:	Zdravko Gutman u.d.i.a.	Identif. štev.:	ZAPS 0590	Vrsta načrta:	
Merilo:	1:1000	Številka projekta:		Vsebinska vsebina:	Zbirna karta komunalnih vodov
Naslov projekta:		Številka lista:	AB-514/11	Vrsta projekta:	
Obdelal:	T. DOBROVC	Datum:	december 2011		

**LEGENDA:**

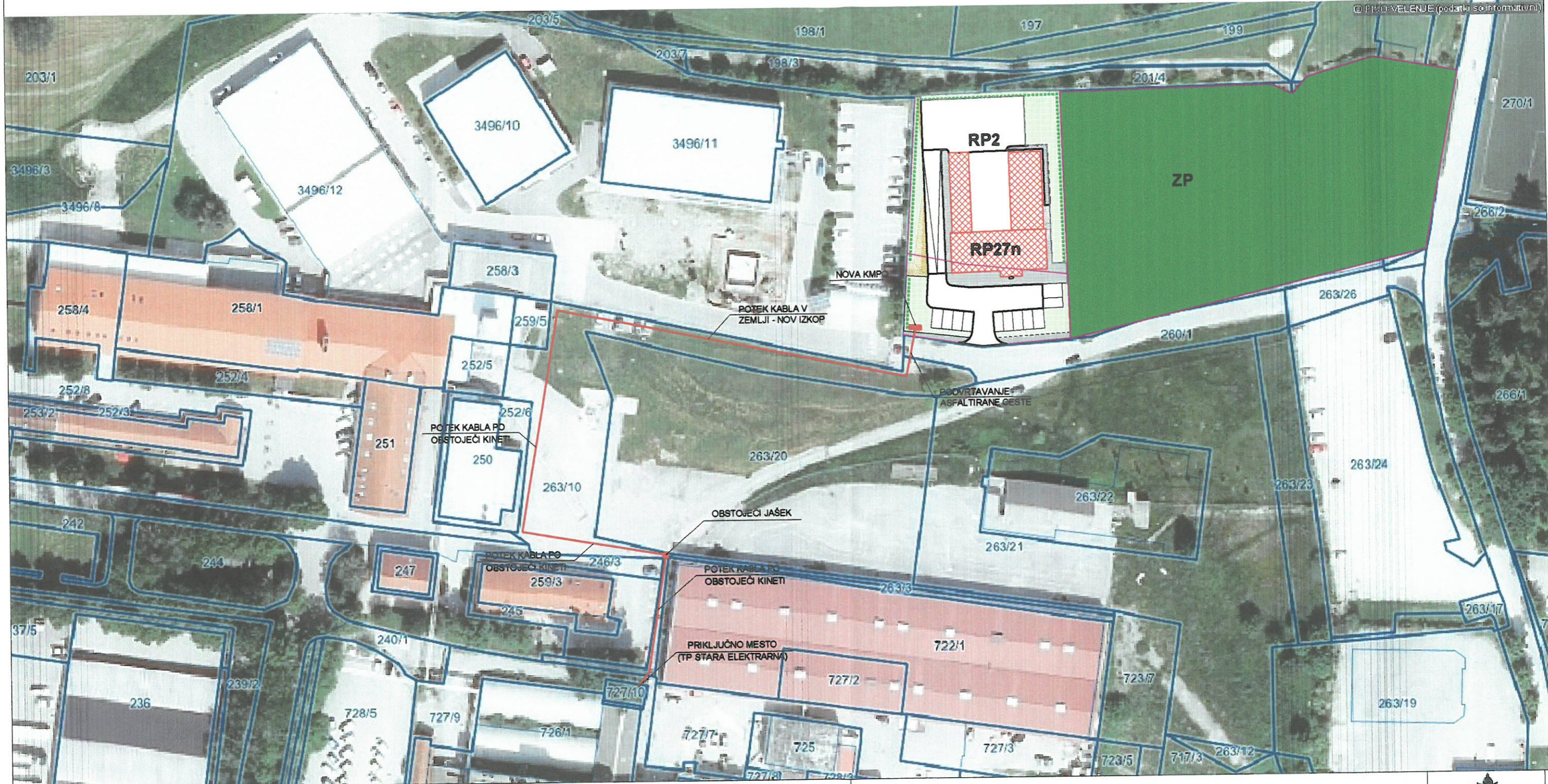
	PREVIDENI NOVI OBJEKTI
	TLAKOVANE POVRŠINE - ASFALT
	TLAKOVANE POVRŠINE - BET. TLAKOVCI
	ZELENIČA
	ZAČASNA PARKIRIŠČA

objekt:	AVTO CENTER "GAS"			
opis:	ZBIRNA KARTA KOMUNALNIH VODOV - STARI LN			<b>P&amp;A</b> PROJEKTIVNA ATELJE VELENJE Cesta na vrtače 29, 3320 Velenje
investitor:	GAS, Ferdinand GAJŠEK s.p., Šerčerjeva cesta 6, 3320 VELENJE			
odg. projektant:	P. ŠIFER u.d.i.a. A - 0314	št. proj.:	635/13	faza: sprem. LN
projektant:	A. ŠIFER u.d.i.a.	št. načrta:	635/13-LN	merilo: 1 : 1000
obdelal:	T. DOBROVC AutoCAD 20 12 S/N: 392-26011133	datum:	julij 2013	št. lista: 7 (3)

Načrt je zaščiteno z Zakonom o avtorskih in sorodnih pravicah (Ur. list RS št. 21/95). Kopiranje, predelava, predaja tretji osebi je možna samo s soglasjem avtorja.



© P&A VELENJE (podatki so informativni)



- LEGENDA:**
- PREDVIDENI NOVI OBJEKTI
  - TLAKOVANE POVRŠINE - ASFALT
  - TLAKOVANE POVRŠINE - BET. TLAKOVCI
  - ZELENICA
  - ZAČASNA PARKIRIŠČA
  - PREDVIDENI NOVI ELEKTRIČNI NN VOD

objekt:	AVTO CENTER "GAS"			
opis:	ZBIRNA KARTA KOMUNALNIH VODOV - PREDVIDENO			
investitor:	GAS, Ferdinand GAJŠEK s.p., Šerčerjeva cesta 6, 3320 VELENJE			
odg. projektant:	P. ŠIFER u.d.i.a. A-0314		št. proj.: 635/13	
projektant:	A. ŠIFER u.d.i.a.		št. načrta: 635/13-LN	merilo: 1 : 1000
obdelal:	T. DOBROVC AutoCAD 2012 S/N: 392-2601133		datum: november 2013	št. lista: 8

Načrt je zaščiten z Zakonom o avtorskih in sorodnih pravicah (Ur. list RS št. 21/95). Kopiranje, predelava, predaja tretji osebi je možna samo s soglasjem avtorja.