

NAROČNIK: VGP d.o.o.
Topolšica 199b
3325 Šoštanj

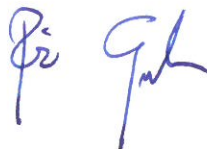
PROJEKT: SPREMEMBE IN DOPOLNITVE LOKACIJSKEGA NAČRTA
STARI JAŠEK V VELENJU
(za dele območij urejanja RP1 in SP)

**ŠTEVILKA
PROJEKTA:** AB-514/11

FAZA: Spremembe in dopolnitve LN


IZDELAL: ARHITEKTURNI BIRO GUTMAN d.o.o.
Šalek 104
3320 Velenje

DIREKTOR: Primož GUTMAN



**ODGOVORNI
VODJA
PROJEKTA:**

Zdravko GUTMAN, univ.dipl.inž.arh.
ZAPS 0590 A



**ŠTEVILO
IZVODOV:** 4 + arhivski izvod



IZDELANO: December 2011

ZDRAVKO GUTMAN
univ. dipl. inž. arh.
pooblaščen arhitekt
ZAPS 0590 A

.....
PROJEKT SPREJEL: OBČINSKI SVET MESTNE OBČINE VELENJE

DATUM SPREJETJA:

Odlok o lokacijskem načrtu je bil objavljen v Uradnem vestniku Mestne občine Velenje,
št.

A/5 IZJAVA O USKLAJENOSTI LOKACIJSKEGA NAČRTA

Odgovorni vodja projekta lokacijskega načrta

Zdravko GUTMAN, univ.dipl.inž.arh.

.....
(ime in priimek)

IZJAVLJAM,

1. da so rešitve v lokacijskem načrtu skladne z zahtevami veljavnih prostorskih aktov Mestne občine Velenje,
2. da je lokacijski načrt skladen z drugimi predpisi, ki veljajo na območju lokacijskega načrta
3. da je bila pri izdelavi lokacijskega načrta upoštevana zakonodaja s področij urejanja prostora, varstva okolja, ohranjanja narave in kulturne dediščine, varstva pred naravnimi in drugimi nesrečami,
4. da so lokacijskem načrtu upoštevani vsi pogoji iz pridobljenih smernic za izdelavo LN
5. da so v lokacijskem načrtu rešitve po posameznih področjih medsebojno usklajene,

pri čemer je izpolnjevanje bistvenih zahtev dokazano v tem projektu:

SPREMEMB IN DOPOLNITEV LOKACIJSKEGA NAČRTA STARI JAŠEK V VELENJU (za dele območij urejanja RP1 in SP)

AB-514/11

.....
(št. projekta)

Velenje, oktober 2011



**Zdravko GUTMAN, univ.dipl.inž.arh.,
ZAPS – 0590A**

.....
(ime in priimek, strokovna izobrazba,
identifikacijska številka, podpis)



MEJA UREDITVENEGA OBMOČJA LN PO OSNOVNEM ODLOKU O LN

MEJA UREDITVENIH OBMOČJ SPREMEMB LN

OBSTOJEČI OBJEKTI:

OBSTOJEČE OBJEKTI - NAČRTOVANJA ODSTRANITEV:
5A, 6R, 7R, 27RP, 29RP, 33M, 34M, F46-1, 50S, 51G, 01G, 01A, 01B

OBSTOJEČE OBJEKTI NA OBMOČJIH UREJANJA:

OBMOČJE A:
1A, 2A, 3A, 4A, 19A, AA, BŠ
12,2A rekonstrukcija obstoječega objekta

OBMOČJE R - RM:
8.1R, 8.2R, 12.1R, 13.1R, 13.2R, 13.3R, 13.4R, 14.1R, 14.2R, 15R, 16R, EX, 44R

OBMOČJE ŠC:
ŠC - C ŠOLSKI OBJEKT MIC

OBMOČJE E:
40F, 43F, 43F, F43.1, 45F, 46F (S)

OBMOČJE E:
41E

OBMOČJE M:
35.1M, 35.2M, 35.3M, 36M, M57

NAČRTOVANI OBJEKTI NA OBMOČJIH UREJANJA:

OBMOČJE A:
A1, A2, A3N, A3 dozidave obstoječih objektov (lahko tudi nadstrešnice)
A6 poslovno proizvodni objekt

OBMOČJE R - RM:
R3 razširitev gal v višavo v 44R
RS1, RS2 izvedba steklenjaka (poslovni in terasa gostinskega dela)
R-15-A nadomestni poslovni objekt

OBMOČJE R - RP:
RP27n poslovno storitveni in klubski objekt
P1, P2 poslovno proizvodni objekt
P29.1n, P29.2n, P29.3n poslovno proizvodni objekt
P50n skladišče in pokrito parkirišče
P51n poslovno - gostinski in proizvodni objekt

OBMOČJE ŠC (MIC):
ŠC-A, ŠC-B, ŠC-C šolski objekti MIC

OBMOČJE M:
M33a, M33b razširitev delavnice
M33a, M34n poslovno proizvodni objekt
M57a širitev objekta

TP transformatorska postaja

GRADBENE MEJE:
OBJEKTA

ZUNANJIH UTJRNIH POVRŠIN

OGRAJE:
OBSTOJEČE OGRAJE (=meja gradbene parcele)

NAČRTOVANE OGRAJE (=meja gradbene parcele)

PROMET:

CESTE:

PRIMARNE CESTE - NAČRTOVANE REKONSTRUKCIJE:
A• •A Koroliška cesta (LC 450190 Klasična - Jezero)
B• •B cesta do stadiona in Škalskega jezera (LK 953 190 Osopac cesta za stadion)
BUS avtobusno postajališče

OBSTOJEČE INTERNE DOVOZNE CESTE:
a, a1, b, b1, d, d1 -rekonstrukcije
d -načrtovana ukinitve in preureditve v pešpoti in kolesarske steze
c -ukinitve priključka na A-A ter izvedba priključkov na C1-c1
d -rekonstrukcija in ukinitve dela ceste proti območju MR

NAČRTOVANE INTERNE DOVOZNE CESTE
a2, a3, b2, c1, c2, c3

MIRLUJOČ PROMET:

NAČRTOVANE JAVNE PARKIRNE POVRŠINE

NAČRTOVANE JAVNE PARKIRNE POVRŠINE (izvedba s tlakovci)
P X + Y za osebna vozila (X) in osebna vozila za invalide (Y)
P AP (5) za avtobuse
P TV (5) za vlažilce

PEŠČI IN KOLESAŘIJE:
pešpoti, hodniki za pešce
kolesarske steze

DRUGE UREDITVE:

OOPRT ZELENI PROSTOR

ZELENE POVRŠINE

NAČRTOVANE BREŽINE

ELEKTROENERGETSKI KORIDOR DV 2x110 KV
(2 x 15m) Z VRISANIM SKLADNIM ZILANJAM VODNIKOM

ZAVAROVALNA OBMOČJA KULTURNE DEDIŠČINE

OBMOČJE

OBJEKT

Op: Objekti 8.1R, 8.2R in 13.2R nimajo vrednosti kulturne dediščine

MEJA MED OBMOČJI UREJANJA (regulacijska linija = tudi meja gradbene parcele)

OBMOČJA UREJANJA:

A (A1, A2): območje APS

RM (RM1, RM2): območje muzeja prenovljenosti in industrializacije

RP (RP1, RP2, RP3, RP4 in RP5): območje za proizvodnjo, obrt in poslovanje dejavnosti

E: območje bivše Elektronike

F (F1, F2): območje Finšt

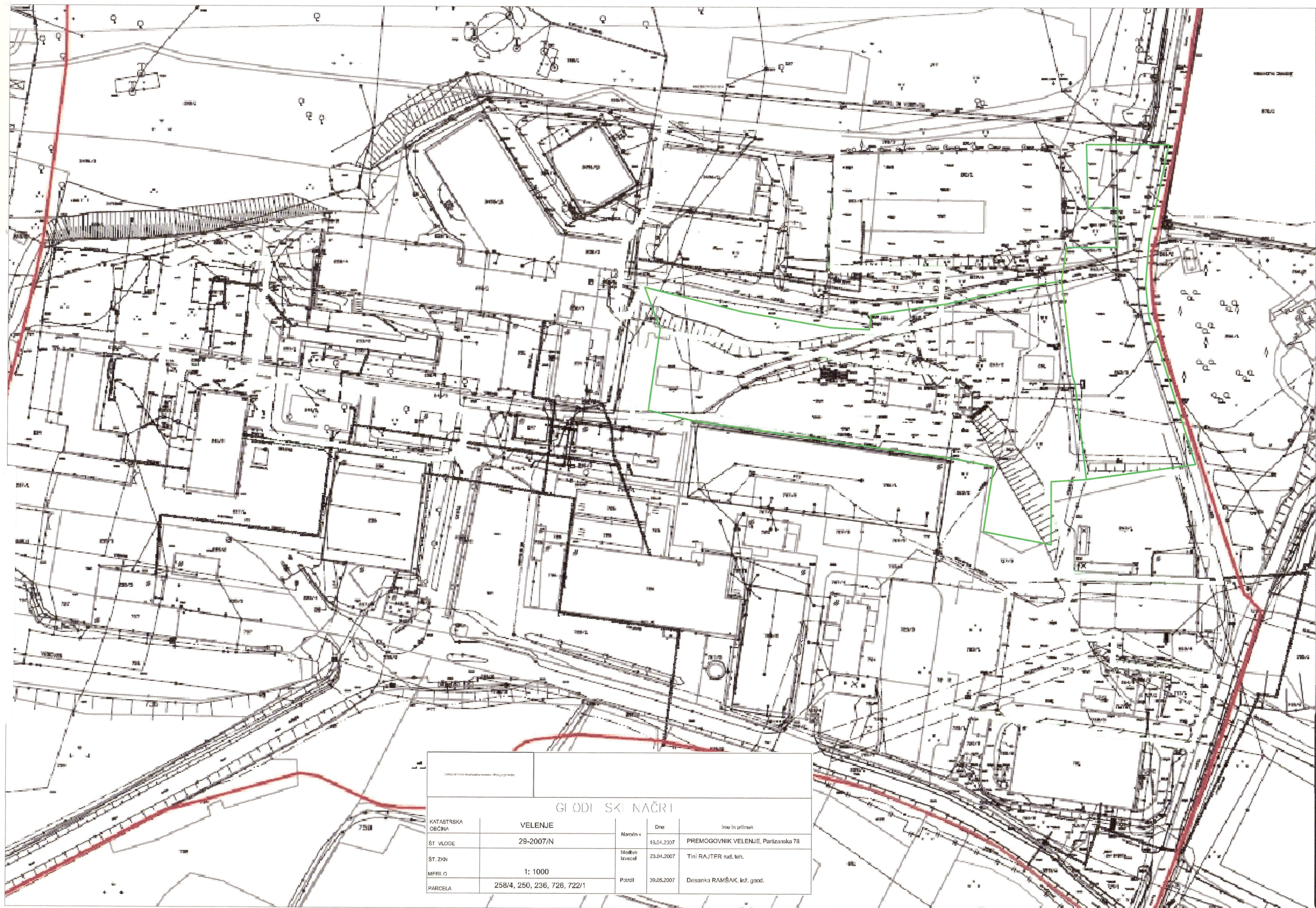
M: območje Mizarstva

ŠC: območje šolskega centra

SP: skupne površine

OZP: odprt zeleni prostor

Spremembe:	Opis spremembe:	Datum:	Podpis:
Investitor:	VGP d.o.o. Topolišica 199b 3325 Šoštanj	naročnik:	VGP d.o.o. Topolišica 199b 3325 Šoštanj
projektant načrta:	ARHITEKTURNI BIRO GUTMAN d.o.o. Šalek 104 3320 Velenje		
Ime in priimek:		Identif. števil.	Vrsta načrta:
Blag. vodja projekta:	Zdravko Gutman u.d.i.a.	ZAPS 0590	Vsebinska risba:
Blag. projektanta:	Zdravko Gutman u.d.i.a.	ZAPS 0590	Razmestitev načrtovanih dejavnosti - območja urejanja po namenu
Izdajatelj:			
Merilo:	1:1000	Številka projekta:	Vrsta projekta:
Nosilec podatkov:		faza/objekt:	Številka lista:
Oznaka risbe:		Datum:	






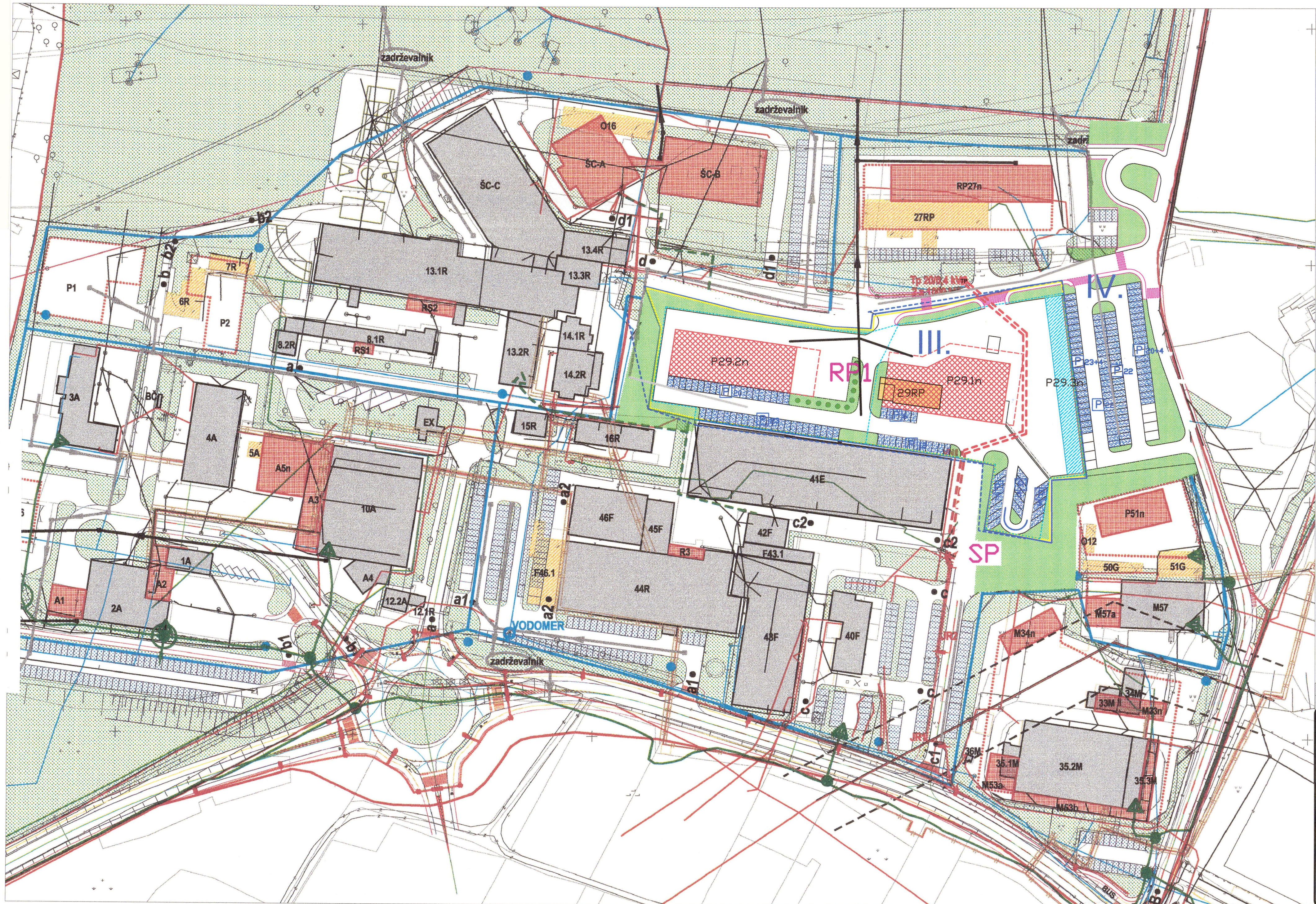
LEGENDA:

MEJA UREDITVENEGA OBMOČJA LN
PO OSNOVNEM ODLOKU O LN

MEJA UREDITVENIH OBMOČIJ SPREMEMB LN

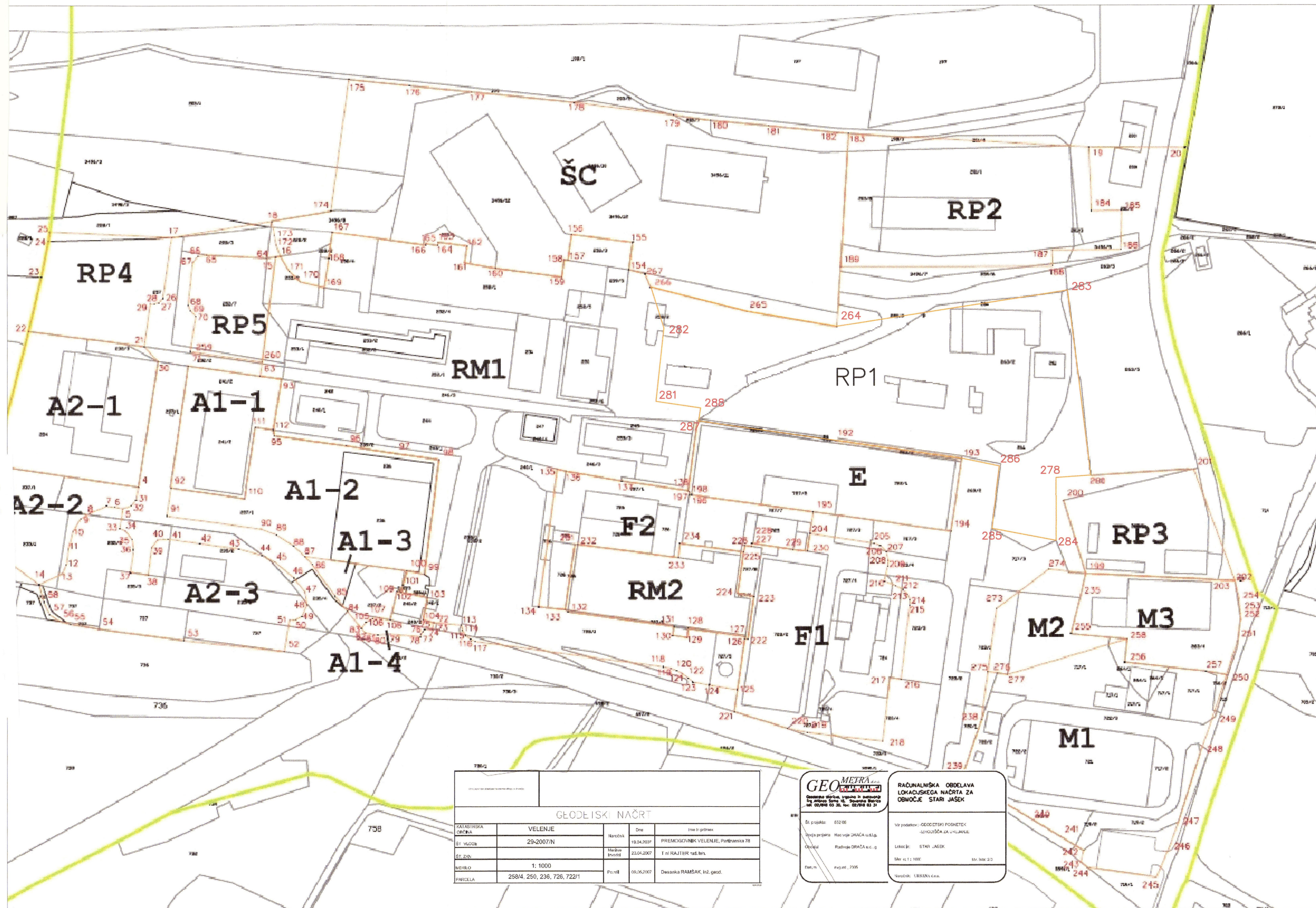
G I O D I S K I N A Č R T I					
KATASTRSKA OBČINA	VELENJE	Narodn	Dne	Ime in priimek	
ŠT. VLOGE	29-2007/N		19.04.2007	PREMOGOVNIK VELENJE, Parizanska 78	
ST. ŽIG		Moškov izvelec	23.04.2007	Tini RAJTER nud. teh.	
MFRI O	1: 1000		09.05.2007	Desanka RAMŠAK, inž. geod.	
PARCELA	258/4, 250, 236, 726, 722/1	Pozidil			

Spremembe:		Opis spremembe:		Datum:	Podpis:
investitor:	 VGP d.o.o. Topolšica 199b 3325 Šoštanj	naročnik:	 VGP d.o.o. Topolšica 199b 3325 Šoštanj	Lokacija:	
projektant načrta:	 ARHITEKTURNI BIRO GUTMAN d.o.o. Šalek 104 3320 Velenje			Cesta:	
odg. vodja projekta:	Zdravko Gutman u.d.i.a.	Identif. štev.:	ZAPS 0590	Objekt:	
odg. projektant:	Zdravko Gutman u.d.i.a.		ZAPS 0590	SPREMEMBE IN DOPOLNITVE LOKACIJSKEGA NAČRTA STARI JASEK V VELENJU (za dele območij urejanja RP1 in SP)	
izdelal:				Vrsta načrta:	
Merilo:	1:1000		Številka projekta:	Vsebina risbe:	
Nosilec podatkov:			faza/objekt:	Situacija obstoječega stanja - geodetski načrt	
Oznaka risbe:			Datum:	december 2011	Vrsta projekta: Številka načrta: AB-514/11 Številka lista: 2 (2/1)



LEGENDA	
	MEJA UREDITVENEGA OBMOČJA LN
OBJEKTI:	
	OBSTOJEČI OBJEKTI - NAČRTOVANA ODSTRANITEV: 5A, 6R, 7R, 27RP, 28RP, F46.1, 50G, 51G, 012, 014, 016
	OBSTOJEČI OBJEKTI NA OBMOČJIH UREJANJA:
OBMOČJE A:	
1A, 2A, 3A, 4A, 10A, A4, BČ	
12.2A rekonstrukcija obstoječega objekta	
OBMOČJE R - RM:	
8.1R, 8.2R, 12.1R, 13.1R, 13.2R, 13.3R, 13.4R, 14.1R, 14.2R, 15R, 16R, EK, 44R	
OBMOČJE ŠC:	
ŠC - C ŠOLSKI OBJEKT MIC	
OBMOČJE F:	
46F, 42F, 43F, F43.1, 45F, 46F (S)	
OBMOČJE E:	
41E	
OBMOČJE M:	
33M, 34M, 35.1M, 35.2M, 35.3M, 36M, M57	
	NAČRTOVANI OBJEKTI NA OBMOČJIH UREJANJA:
OBMOČJE A:	
A1, A2, A5N, A3 dozidave obstoječih objektov (lahko tudi nadstropnice)	
A5 poslovno proizvodni objekt	
OBMOČJE R - RM:	
R3 nadstavek pri vhodu v 44R	
RS1, RS2 izvedba steklenjaka (poslovni in terasa gostinskega dela)	
OBMOČJE R - RP:	
RP27n poslovno storitev in klubski objekt	
P1, P2 poslovno proizvodni objekt	
P29.1n, P29.2n poslovno - gostinski in proizvodni objekt	
P51n poslovno - gostinski in proizvodni objekt	
OBMOČJE ŠC (MIC):	
ŠC-A, ŠC-B šolski objekt MIC	
OBMOČJE M:	
M53a, M53b razširitev delavnice	
M53n, M54n nadstropnica - avtostanica	
M57a šolstvo objekta	
TP transformatorska postaja	
GRADBENE MEJE:	
OBJEKTA	
	ZUNANJIH UTRUJENIH POVRŠIN
PROMET:	
CESTE:	
PRIMARNE CESTE - NAČRTOVANE REKONSTRUKCIJE:	
A ● ● A Koroška cesta (I.C. 450189 Kletnica - Javna)	
B ● ● B cesta do staciona in Škalskega jezera (I.C. 653 160 Cesta za stacionom)	
BUS avtocestno postajališče	
OBSTOJEČE INTERNE DOVOZNE CESTE:	
a, a1, b, b1, d, d1 -rekonstrukcija	
b -naložena ukinitelj in preraseljav v pešpoti in kolesarsko stezo	
c -ukinitelj priključka na A/A ter izvedba priključkov na C1-c1	
d -rekonstrukcija in ukinitelj dela ceste proti območju MR	
NAČRTOVANE INTERNE DOVOZNE CESTE	
a2, b2, c1, c2, c3	
MIRILJOČ PROMET:	
NAČRTOVANE JAVNE PARKIRNE POVRŠINE	
NAČRTOVANE JAVNE PARKIRNE POVRŠINE (izvedbo s tlakovi)	
PEŠCI IN KOLEŠARJI:	
pešpoti, hodniki za pešce	
kolesarske steze	
DRUGE UREDITVE:	
ODPRT ZELENI PROSTOR	
ZELENE POVRŠINE	
NAČRTOVANE BREZINE	
ELEKTROENERGETSKI KORIDOR DV 2x10 kV	
(2 x 150)	

Spremembe:	Opis spremembe:	Datum:	Podpis:
investitor:	VGP d.o.o. Topolišica 199b 3325 Šoštanj	naročnik:	VGP d.o.o. Topolišica 199b 3325 Šoštanj
projektant načrta:	ARHITEKTURNI BIRO GUTMAN d.o.o. Šalek 104 3320 Velenje	Lokacija:	Cesta:
		Objekt:	
		SPREMEMBE IN DOPOLNITVE LOKACIJSKEGA NAČRTA STARI JAŠEK V VELENJU (za dele območja urejanja RP1 in SP)	
		Vrsta načrta:	
		Vsebinska risba:	
		Zbirna karta komunalnih vodov	
		Vrsta projekta:	
		Številka načrta:	
		AB-514/11	
		Številka lista:	
		3	
Ime in priimek:		Identif. štev.:	
Zdravko Gutman u.d.i.a.		ZAPS 0590	
Dag. vodja projekta:		ZAPS 0590	
Dag. projektant:		ZAPS 0590	
Izdelal:		Številka projekta:	
Merilo:		faza/objekt:	
1:1000		Datum:	
Nosilec podatkov:		december 2011	
Bilzaka risbe:			



LEGENDA:

 MEJA UREDITVENEGA OBMOČJA LN




 MEJA GRADBENIH PARCEL

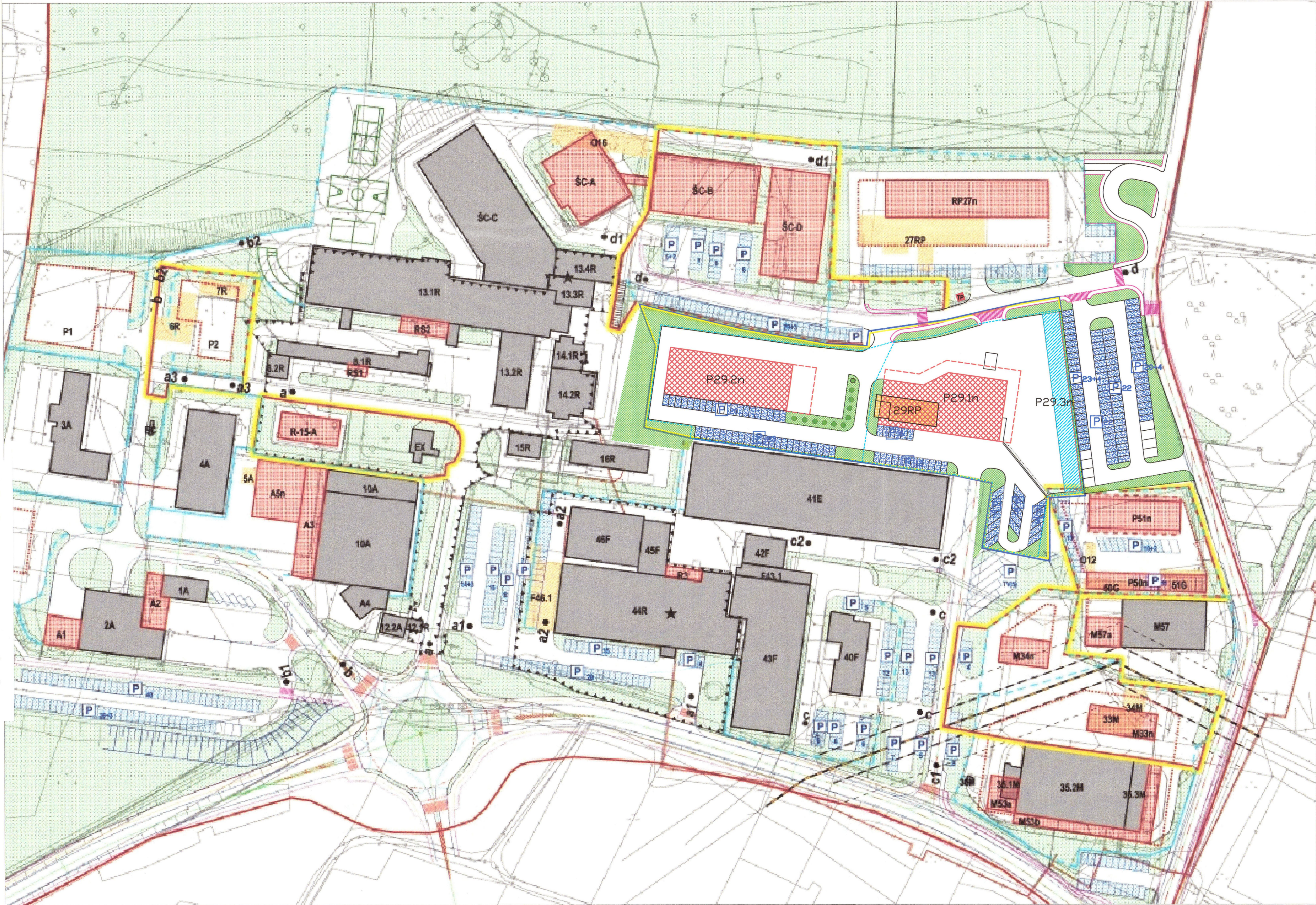
RP3 OZNAKA GRADBENIH PARCEL
(podatki o gradbenih parcelah so razvidni
na Tabeli 1 v obrazložitvi sprememb LN)

GEODEISKI NAČRT				
KATASTRSKA OBČINA	VELENJE	Narčnik	Ona	Ime in priimek
SI VLOGE	29-2007/N	Narčnik	19.04.2007	PREMOGOVNIK VELENJE, Parizanska 78
ŠT. ZN.		Merilna	23.04.2007	T in RAJTER nat. leri.
VERILO	1:1000	Pri. nli	09.06.2007	Desanka RAMSAK, inž. geod.
PARCELA	258/4, 250, 236, 726, 722/1			

GEO METRA d.o.o.
Geodetsko inženjersko podjetje
Sedež: Velenje, Srednja 15, 3320 Velenje
Tel: 02/998 03 30, fax: 02/998 03 31

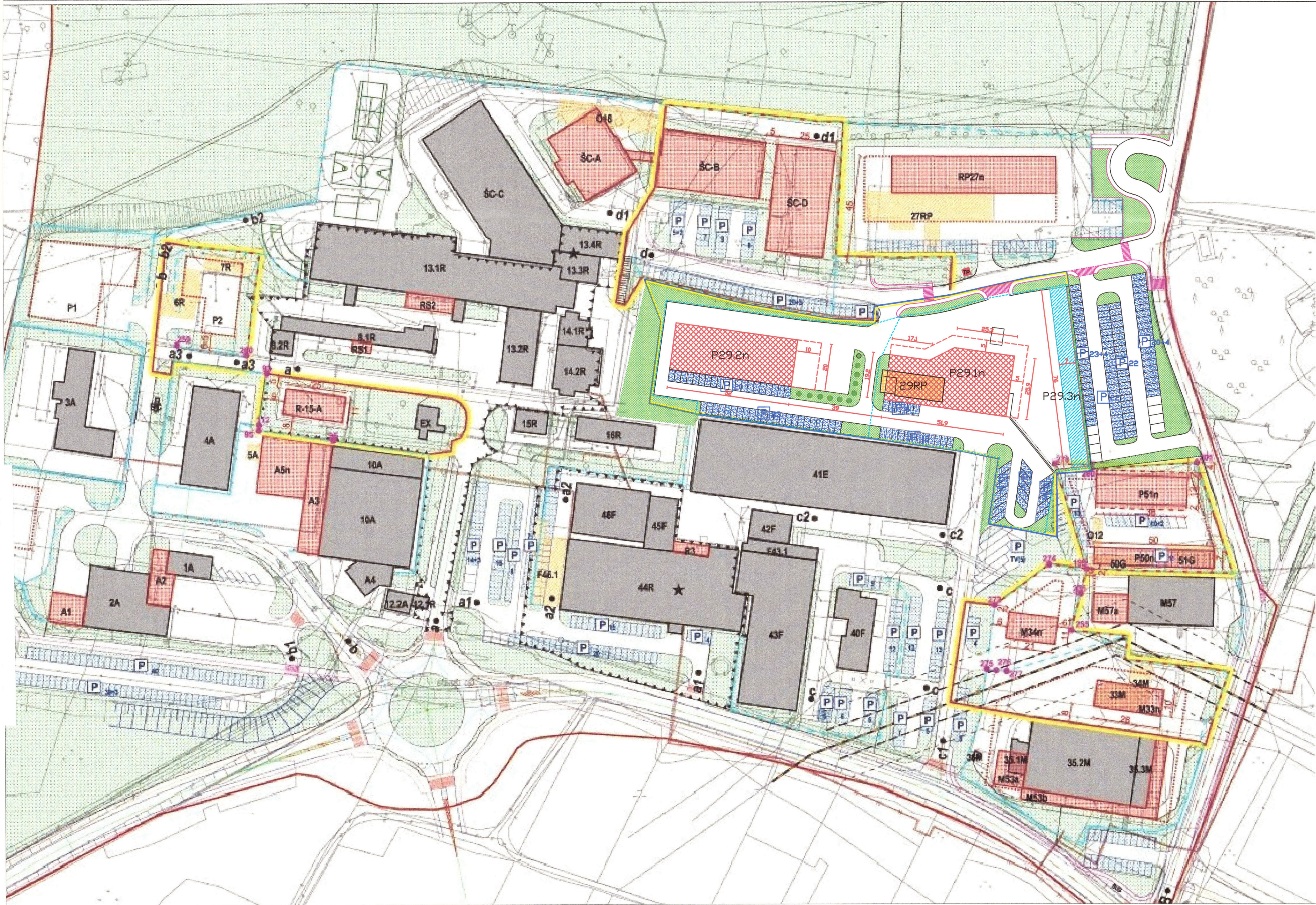
RAČUNALNIŠKA OBDELAVA
LOKACIJSKEGA NAČRTA ZA
OBMOČJE STARI JASEK
Vrsta podatkov: GEODETSKI POSNETEK
IZVIRNA ZRAČNA FOTOGRAFIJA
Lokacija: STARI JASEK
Merilo: 1:1000
Str. 104/23
Narčnik: URBANA d.o.o.

Spremembe:		Opis spremembe:		Datum:		Podpis:	
investitor:	 VGP d.o.o. Topolšica 199b 3325 Šoštanj	naročnik:	 VGP d.o.o. Topolšica 199b 3325 Šoštanj	Lokacija:			
projektant načrta:				Cesta:			
 ARHITEKTURNI BIRO GUTMAN d.o.o. Šalek 104 3320 Velenje				Objekt: SPREMEMBE IN DOPOLNITVE LOKACIJSKEGA NAČRTA STARI JASEK V VELENJU (za dele območij urejanja RP1 in SP)			
Ime in priimek:				Identif. št.v.:		Vrsta načrta:	
Odg. vodja projekta: Zdravko Gutman u.d.i.a.				ZAPS 0590		Vsebinska risba: Načrt gradbenih parcel z elementi za zakoličenje	
Odg. projektant: Zdravko Gutman u.d.i.a.				ZAPS 0590			
Izdal:							
Merilo: 1:1000				Številka projekta:			
Nosilec podatkov:				faza/objekt:			
Oznaka risbe:				Datum: december 2011		Vrsta projekta:	
						Številka načrta: AB-514/11	
						Številka lista: 4 (2/3)	



LEGENDA	
	MEJA UREDITVENEGA OBMOČJA LN PO OSNOVNEM ODLOKU O LN
	MEJA UREDITVENIH OBMOČIJ SPREMEMB LN
OBJEKTI:	
OBSTOJEČI OBJEKTI - NAČRTOVANA ODSTRANITEV: 5A, 6R, 7R, 27RP, 29RP, 33M, 34M, F46.1, 50G, 51G, O12, O14, O16	
OBSTOJEČI OBJEKTI NA OBMOČJIH UREJANJA:	
OBMOČJE A: 1A, 2A, 3A, 4A, 10A, A4, BČ 12.2A - rekonstrukcija obstoječega objekta	
OBMOČJE R - RM: 8.1R, 8.2R, 12.1R, 13.1R, 13.2R, 13.3R, 13.4R, 14.1R, 14.2R, 15R, 16R, EX, 44R	
OBMOČJE ŠC: ŠC - C ŠOLSKI OBJEKT MIC	
OBMOČJE F: 40F, 42F, 43F, F43.1, 45F, 46F (S)	
OBMOČJE E: 41E	
OBMOČJE M: 35.1M, 35.2M, 35.3M, 36M, M57	
NAČRTOVANI OBJEKTI NA OBMOČJIH UREJANJA:	
OBMOČJE A: A1, A2, A3, A3n - dozidave obstoječih objektov (lahko tudi nadstrešnice) A6 - poslovno proizvodni objekt	
OBMOČJE R - RM: R3 - nadstrešek pri vhodu v 44R R51, R52 - izvedba steklenjake (poslovni in terasni gostinske dela) R15-A - nadomestni poslovni objekt	
OBMOČJE R - RP: RP27n - poslovno storitev in klubski objekt P1, P2 - poslovno proizvodni objekt P29.1n, P29.2n, P29.3n - poslovno proizvodni objekt P51n - skladišča in pokrito parkirišče P51n - poslovno - gostinski in proizvodni objekt	
OBMOČJE ŠC (MIC): ŠC-A, ŠC-B, ŠC-D - šolski objekt MIC	
OBMOČJE M: M53a, M53b - razširitev delavnice M33n, M34n - poslovno proizvodni objekt M57a - širitev objekta	
TP - transformatorska postaja	
GRADBENE MEJE:	
	OBJEKTA
	ZUNANJIH UTRUJENIH POVRŠIN
OGRAJE:	
	OBSTOJEČE OGRAJE (=meja gradbene parcele)
	NAČRTOVANE OGRAJE (=meja gradbene parcele)
PROMET:	
CESTE:	
PRIMARNE CESTE - NAČRTOVANE REKONSTRUKCIJE:	
	A • Koroška cesta (L.C. 450100 Klavčica - Jezero)
	B • cesta do staciona in Škaleškega jezera (L.K. 953 190 Otokarjeva cesta za stacionom)
	BUS avtobusno postajališče
OBSTOJEČE INTERNE DOVOZNE CESTE:	
	a, b1, b2, d, d1 - rekonstrukcija
	c - načrtovana ukinitelj in preureditev v pašpot in kolesarsko stezo
	d - ukinitelj priključka na A-A ter izvedba priključkov na C1-c1
	d - rekonstrukcija in ukinitelj dela ceste proti območju MR
NAČRTOVANE INTERNE DOVOZNE CESTE:	
	a2, a3, b2, c1, c2, c3
MIRUJOČ PROMET:	
	NAČRTOVANE JAVNE PARKIRNE POVRŠINE
	NAČRTOVANE JAVNE PARKIRNE POVRŠINE (izvedba s tlakovi)
	P X+Y za osebna vozila (X) in osebna vozila za invalide (Y)
	AP (S) za avtobuse
	TV (S) za vlačice
PEŠCI IN KOLESARJI:	
	pešpoti, hodniki za pešce
	kolesarske steze
DRUGE UREDITVE:	
	OZP ODPRT ZELENI PROSTOR
	ZELENE POVRŠINE
	NAČRTOVANE BREZINE
	ELEKTROENERGETSKI KORIDOR DV 2x110 kV
	(2 X 15M) Z VRISANIM SKRAJNIM ZUNANJIM VODNIKOM
ZAVAROVANA OBMOČJA KULTURNE DEDIŠČINE	
	OBMOČJE
	OBJEKT
Op: Obseg 8.1R, 8.2R in 13.2R niso vključeni v kulturno dediščino	

Spremembe:		Opis spremembe:	Datum:	Podpis:
investitor:		VGP d.o.o. Topolišca 199b 3325 Šoštanj	naročnik:	
projektant načrta:		ARHITEKTURNI BIRO GUTMAN d.o.o. Šalek 104 3320 Velenje	Lokacija:	
			Cesta:	
			Objekt:	SPREMEMBE IN DOPOLNITVE LOKACIJSKEGA NAČRTA STARI JAŠEK V VELENJU (za dele območij urejanja RP1 in SP)
			Vrsta načrta:	
			Vsebina risbe:	Ureditveno zazidalna situacija
Dol. vodja projekta:	Zdravko Gutman u.d.i.a.	Identif. štev.:	ZAPS 0590	Vrsta projekta:
Dol. projektanti:	Zdravko Gutman u.d.i.a.		ZAPS 0590	
Izdela:		Številka projekta:		Številka načrta:
Merilo:	1:1000	faza/objekt:		
Nosilec podatkov:		Datum:	december 2011	Številka lista:
Oznaka risbe:				5 (3/1)



MEJA UREDITVENEGA OBMOČJA LN PO OSNOVNEM ODLOKU O LN

MEJA UREDITVENIH OBMOČIJ SPREMENB LN

OBJEKTI:

OBSTOJEČI OBJEKTI - NAČRTOVANA ODSTRANITEV:
5A, 6R, 7R, 27RP, 29RP, 33M, 34M, F46.1, 50G, 51G, 012, 014, 016

OBSTOJEČI OBJEKTI NA OBMOČJIH UREJANJA:

OBMOČJE A:
1A, 2A, 3A, 4A, 10A, A4, BČ
12.2A rekonstrukcija obstoječega objekta

OBMOČJE R - RM:
8.1R, 8.2R, 12.1R, 13.1R, 13.2R, 13.3R, 13.4R, 14.1R, 14.2R, 15R, 16R, EX, 44R

OBMOČJE SC:
SC-C ŠOLSKI OBJEKT MIC

OBMOČJE F:
40F, 42F, 43F, F43.1, 45F, 46F (S)

OBMOČJE E:
41E

OBMOČJE M:
35.1M, 35.2M, 35.3M, 38M, M57

NAČRTOVANI OBJEKTI NA OBMOČJIH UREJANJA:

OBMOČJE A:
A1, A2, A5n, A3 dozidava obstoječih objektov (lahko tudi nadstresnice)
A6 poslovno proizvodni objekt

OBMOČJE R - RM:
R3 nadstresnik pri vhodu v 44R
R31, R32 izvedba stolarskega (poslovni in terasni gostinskega dela)
R-15-A nadomestni poslovni objekt

OBMOČJE R - RP:
RP27n poslovno storitev in klubski objekt
P1, P2 poslovno proizvodni objekt
P29.1n, P29.2n, P29.3n poslovno proizvodni objekt
P29n skladišče in pokrita parkirišča
P51n poslovno - gostinski in proizvodni objekt

OBMOČJE SC (MIC):
SC-A, SC-B, SC-D šolski objekt MIC

OBMOČJE M:
M33a, M33b, M33n, M34n, M57a, M57b razširitev delavnice
poslovno proizvodni objekt
liniar objekta

TP transformatorska postaja

GRADBENE MEJE:

OBJEKTA

ZUNANJIH UTRUJENIH POVRŠIN

OGRAJE:

OBSTOJEČE OGRAJE (=meja gradbene parcele)

NAČRTOVANE OGRAJE (=meja gradbene parcele)

19

ZAKOLIČBENE TOČKE IZ RISBE ST. 2/3

PROMET:

CESTE:

PRIMARNE CESTE - NAČRTOVANE REKONSTRUKCIJE:

A • A Korotška cesta (L.C. 450190 Klasična - Jezero)

B • B cesta do stadiona in Kliškega jezera (L.C. 953 190 Odcep ceste za stadionom)

BUS avtobusno postajališče

OBSTOJEČE INTERNE DOVOZNE CESTE:

a, a1, b, b1, d, d1 -rekonstrukcije

c -načrtovana ukinitve in preureditev v pešpot in kolesarsko stezo

d -ukinitve priključka na A-A ter izvedba priključkov na C1-c1

d' -rekonstrukcija in ukinitve dela ceste proti območju MR

NAČRTOVANE INTERNE DOVOZNE CESTE:

a2, a3, b2, c1, c2, c3

MIRLUJOČ PROMET:

NAČRTOVANE JAVNE PARKIRNE POVRŠINE

NAČRTOVANE JAVNE PARKIRNE POVRŠINE (izvedba s tlakovci)

P X + Y za osebna vozila (X) in osebna vozila za invalide (Y)

P AP (5) za avtobuse

P TV (5) za vlačilce

PEŠCI IN KOLESAJILCI:

pešpoti, hodniki za pešce

kolesarske steze

DRUGE UREDITVE:

OZP OOPRT ZELEN PRISTOR

ZELENE POVRŠINE

NAČRTOVANE BREZINE

ELEKTROENERGETSKI KORIDOR DV 2x110 kV

(2 X 15M) Z VRISANIM SKRAJNIM ZUNANJIM VODNIKOM

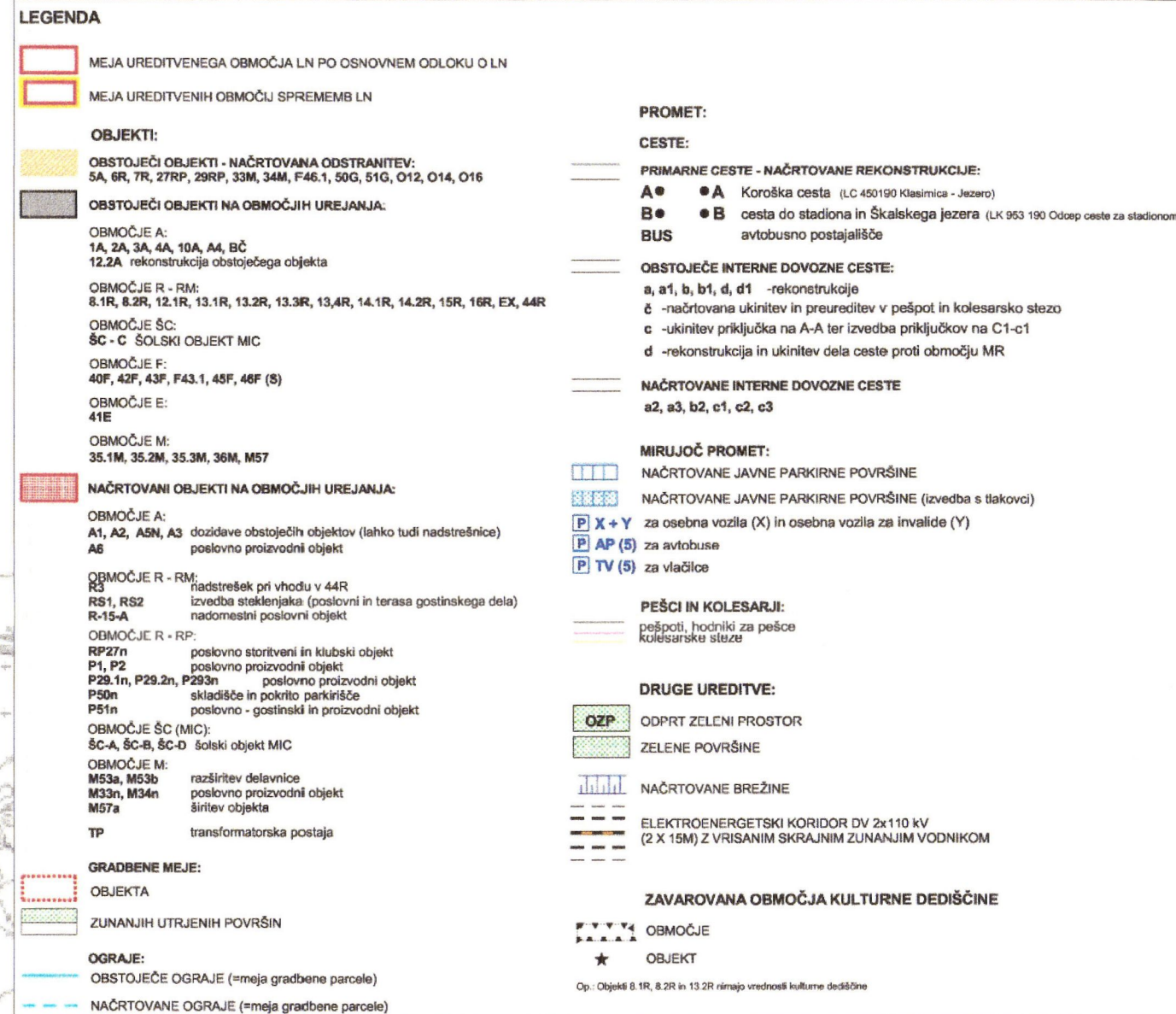
ZAVAROVANA OBMOČJA KULTURNE DEDIŠČINE

OBMOČJE

OBJEKT

Op. Objekti 8.1R, 8.2R in 13.2R niso vrednoti kulturne dediščine

Spremembe:	Opis spremembe:	Datum:	Podpis:
investitor:	VGP d.o.o. Topolišica 199b 3325 Šoštanj	naročnik:	VGP d.o.o. Topolišica 199b 3325 Šoštanj
projektant načrta:	ARHITEKTURNI BIRO GUTMAN d.o.o. Šalek 104 3320 Velenje	Lokacija:	Cesta:
		Objekt:	SPREMEMBE IN DOPOLNITVE LOKACIJSKEGA NAČRTA STARI JASEK V VELENJU (za dele območij urejanja RP1 in SP)
	Ime in priimek:	Identif. števil:	Vrsta načrta:
Dag. vodja projekta:	Zdravko Gutman u.d.i.a.	ZAPS 0590	Veebina risbe:
Dag. projektant:	Zdravko Gutman u.d.i.a.	ZAPS 0590	Ureditveno zazidalna situacija z elementi za zakoličenje in prikazom toleranc
Izdelal:			
Merilo:	1:1000	Številka projekta:	Vrsta projekta:
Nosilec podatkov:		faza/objekt:	Številka lista:
Oznaka risbe:		Datum:	december 2011
			6 (3/2)



ETAPNOST IZVAJANJA LN ETAPNOST IZVAJANJA NA OBMOČJU SP: <div style="display: flex; align-items: center;"> <div style="width: 20px; height: 20px; background-color: #000080; margin-right: 5px;"></div> <div style="font-size: 8px; margin: 0;"> I. - VII. etape izvajanje Op.: II. etapa (naslednje terene) posega tudi v območje RM1 </div> </div>			
ETAPNOST IZVAJANJA PO OBMOČJIH UREJANJA: BREZ OMEJITEV: RM1, RM2, A1, A2, RP2, RP3, F2, E, M, ŠC POGOJNO: PO IZVEDBI I.a - RP4, RP5 PO IZVEDBI II. - F1 PO IZVEDBI III. - RP1			
<div style="border: 1px solid black; padding: 5px;"> MEJA MED OBMOČJI UREJANJA (regulacijske linije = tudi meja gradbene parcele) OBMOČJA UREJANJA: <div style="display: flex; justify-content: space-between; margin-top: 5px;"> <div style="width: 45%;"> A (A1, A2): RM (RM1, RM2): RP (RP1, RP2, RP3, RP4 in RP5): E: F (F1, F2): M: ŠC: SP: OZP: </div> <div style="width: 50%;"> območje APS območje muzeja premogovništva in industrializacije območje za proizvodnjo, obrt in poslovne dejavnosti območje bivše Elektronike območje Firšt območje Mizarstva območje šoleškega centra skupna površina odprt zeleni prostor </div> </div> </div>			
Spremembe:		Opis spremembe:	
investitor:		naročnik:	
VGP d.o.o. Topolšica 199b 3325 Šoštanj		VGP d.o.o. Topolšica 199b 3325 Šoštanj	
projektant načrta:		Lokacija:	
ARHITEKTURNI BIRO GUTMAN d.o.o. Šalek 104 3320 Velenje		Cesta: Objekt: SPREMEMBE IN DOPOLNITVE LOKACIJSKEGA NAČRTA STARI JASEK V VELENJU (za dele območij urejanja RP1 in SP)	
Ime in priimek:		Identif. štev.:	
Dag. vodja projekta: Zdravko Gutman u.d.i.a. Dag. projektant: Zdravko Gutman u.d.i.a. Izdelal:		Vrstna načrta: Vsebinska risba:	
Merilo: 1:1000		Številka projekta:	
Nosilec podatkov:		faza/objekt:	
Oznaka risbe:		Datum: december 2011	
		Vrstna projekta:	
		Številka načrta:	
		AB-514/11 Številka lista:	
		7 (3/8)	