

NAROČNIK: Premogovnik Velenje d.d.
Partizanska 78
3320 Velenje

PROJEKT: SPREMEMBE IN DOPOLNITVE DELOV LOKACIJSKEGA NAČRTA
STARI JAŠEK V VELENJU
(za dele območij urejanja R, ŠC, M in SP)

**ŠTEVILKA
PROJEKTA:** 552.A/07

FAZA: Osnutek sprememb in dopolnitev LN

IZDELAL: URBANA, urbanizem, projektiranje, Kočar in Kočar d.o.o.
Efenkova 61
3320 Velenje

URBANA
Kočar in Kočar d.o.o.
Efenkova 61, 3320 Velenje

DIREKTOR: Ana Kočar

**ODGOVORNI
VODJA
PROJEKTA:**

Frančiška KOČAR, univ. dipl. inž. arh.
ZAPS 0133 A

FRANČIŠKA KOČAR
univ. dipl. inž. arh.

pooblaščenka arhitektka
ZAPS 0133 A

ŠTEVILO IZVODOV: 2 + arhivski izvod
NEPOOBLAŠČENO KOPIRANJE IN
RAZMNOŽEVANJE NI DOVOLJENO

IZDELANO: Oktober 2007

.....
PROJEKT SPREJEL: OBČINSKI SVET MESTNE OBČINE VELENJE

DATUM SPREJETJA:

Odlok o lokacijskem načrtu je bil objavljen v Uradnem vestniku Mestne občine Velenje, št.
..... dne

Št. risbe	Vsebina (št. grafične priloge po osnovnem LN)	Merilo
1	Razmestitev načrtovanih dejavnosti – območja urejanja po namenu (1/4)	1:1000
2	Situacija obstoječega stanja - geodetski načrt (2/1)	1:1000
3	Inventarizacija stanja – parcele:	
	3.1 za območji »R-15-A« in »a3-a3«	1:1000
	3.2 za območji »ŠC-D« in »P29.3n«	1:1000
	3.3 za območji »M34n« in »RP3«	1:1000
4	Načrt gradbenih parcel z elementi za zakoličenje (2/3)	1:1000
5	Ureditveno zazidalna situacija (3/1)	1:1000
6	Ureditveno zazidalna sit. z elementi za zakoličenje in prikazom toleranc (3/2)	1:1000
7	Etapnost izvajanja LN (3/8)	1:1000

D/ KARTOGRAFSKI DEL LN



MEJA UREDITVENEGA OBMOČJA LN PO OSNOVNEM ODLOKU O LN

MEJA UREDITVENIH OBMOČIJ SPREMEMB LN

OBMOČJE A:

1A, 2A, 3A, 4A, 10A, A4, BČ

12.2A rekonstrukcija obstoječega objekta

OBMOČJE R - RM:

8.1R, 8.2R, 12.1R, 13.1R, 13.2R, 13.3R, 13.4R, 14.1R, 14.2R, 15R, 16R, EX, 44R

OBMOČJE ŠC:

ŠC-C ŠOLSKI OBJEKT MIC

OBMOČJE F:

40F, 42F, 43F, F43.1, 45F, 46F (S)

OBMOČJE E:

41E

OBMOČJE M:

35.1M, 35.2M, 35.3M, 36M, M57

NAČRTOVANI OBJEKTI NA OBMOČJIH UREJANJA:

OBMOČJE A:

A1, A2, A5n, A3 dozidave obstoječih objektov (lahko tudi nadstřešne)

A6 poslovno proizvodni objekt

OBMOČJE R - RM:

R3 nadstřešek pri vhodu v 44R

RS1, RS2 izvedba steklenjaka (poslovni in terasa gostinskega dela)

R-15-A nadomestni poslovni objekt

OBMOČJE R - RP:

RP27n poslovno storitveni in klubski objekt

P1, P2 poslovno proizvodni objekt

P25.1n, P29.2n, P50.3n skladišče in pokrito parkirišče

P50n poslovno - gostinski in proizvodni objekt

P51n

OBMOČJE ŠC (MIC):

ŠC-A, ŠC-B, ŠC-D šolski objekt MIC

OBMOČJE M:

M53a, M53b razširitev delavnice

M33n, M34n poslovno proizvodni objekt

M57a širitev objekta

TP transformatorska postaja

GRADBENE MEJE:

OBJEKTA

ZUNANJIH UTRUJENIH POVRŠIN

OGRAJE:

OBSTOJEČE OGRAJE (=meja gradbene parcele)

NAČRTOVANE OGRAJE (=meja gradbene parcele)

PROMET:

CESTE:

PRIMARNE CESTE - NAČRTOVANE REKONSTRUKCIJE:

A ● Koroška cesta (LK 450/90 Kleinska - Jezero)

B ● cesta do stadiona in Škalskega jezera (LK 953 190 Odcep ceste za stadionom)

BUS avtobusno postajališče

OBSTOJEČE INTERNE DOVOZNE CESTE:

a, a1, b, b1, d, d1 -rekonstrukcije

c -načrtovana ukinitvev in preureditev v pešpot in kolesarsko stezo

c -ukinitvev priključka na A-A ter izvedba priključkov na C1-c1

d -rekonstrukcija in ukinitvev dela ceste proti območju MR

NAČRTOVANE INTERNE DOVOZNE CESTE

a2, a3, b2, c1, c2, c3

MIRUJOČ PROMET:

NAČRTOVANE JAVNE PARKIRNE POVRŠINE

NAČRTOVANE JAVNE PARKIRNE POVRŠINE (izvedba s tlakovi)

P X + Y za osebna vozila (X) in osebna vozila za invalide (Y)

P AP (5) za avtobuse

P TV (5) za vlačice

PEŠCI IN KOLESARJI:

pešpoti, hodniki za pešce

kolesarske steze

DRUGE UREDITVE:

OZP ODPRT ZELENI PROSTOR

ZELENE POVRŠINE

NAČRTOVANE BREZINE

ELEKTROENERGETSKI KORIDOR DV 2x110 kV

(2 X 15M) Z VRISANIM SKRAJNIM ZUNANJIM VODNIKOM

ZAVAROVALNA OBMOČJA KULTURNE DEDIŠČINE

OBMOČJE

OBJEKT

Op.: Objekti 8.1R, 8.2R in 13.3R nimajo vrednost kulturne dediščine

MEJA MED OBMOČJI UREJANJA (regulacijska linija = tudi meja gradbene parcele)

OBMOČJA UREJANJA:

A (A1, A2):

območje APS

RM (RM1, RM2):

območje muzeja prenovništva in industrializacije

RP (RP1, RP2, RP3, RP4 in RP5):

območje za proizvodnjo, obrt in poslovne dejavnosti

E:

območje biveše Elektronike

F (F1, F2):

območje Firšt

M:

območje Mizarstva

ŠC:

območje šolskega centra

SP:

skupne površine

OZP:


odprt zeleni prostor

URBANA Kočar in Kočar, d.o.o.			
Eženkovca 61, 3320 Velenje			
Investitor	PREMOGOVNIK VELENJE d.d.		
Projekt	SPREMEMBE IN DOPOLNITVE DELOV LOKALNEGA NAČRTA STARI JASEK V VELENJU (za delo območij urejanja R, ŠC, M in SP)		
Vsebina	Razmestitev načrtovanih dejavnosti -območja urejanja po namenu		
Odgovorni vodja projekta	Franciška Kočar, univ. dipl. inž. arh. Ident. št. A-0133		
Odgovorni projektant	Franciška Kočar, univ. dipl. inž. arh. Ident. št. A-0133		
Številka projekta	552.A/07	Merilo	1:1000
Datum	Oktober 2007	Št. risbe	1 (1/4)



LEGENDA:

- MEJA UREDITVENEGA OBMOČJA LN
- PO OSNOVNEM ODLOKU O LN
- MEJA UREDITVENIH OBMOČIJ SPREMENB LN



PVINVEST
POSREDOVANJE V PROMETU NEPOKRETNOSTI

GEODETSKI NAČRT

KATASTRSKA OBČINA	VELENJE	Nadnik	Dne	line in prikaz
ŠT. VLOGE	29-2007/N	19.04.2007		PREMOGOVNIK VELENJE, Partizanska 78
ŠT. ZKN		Mativce	23.04.2007	Tini RAJTER, n.d. l.h.
MERILO	1:1000	Potisk	09.05.2007	Desanka RAMŠAK, inž. geod.
PARCELA	258/4, 250, 236, 726, 722/1			

URBANA Kočar in Kočar d.o.o.

Eferkova 61, Velenje

Investitor: PREMOGOVNIK VELENJE d.d.
Partizanska cesta 78, Velenje

Projekt: SPREMEMBE IN DOPOLNITVE DELOV
LOKACIJSKEGA NAČRTA STARI JASEK
V VELENJU (za dele območij urejanja R. št. M in SP)

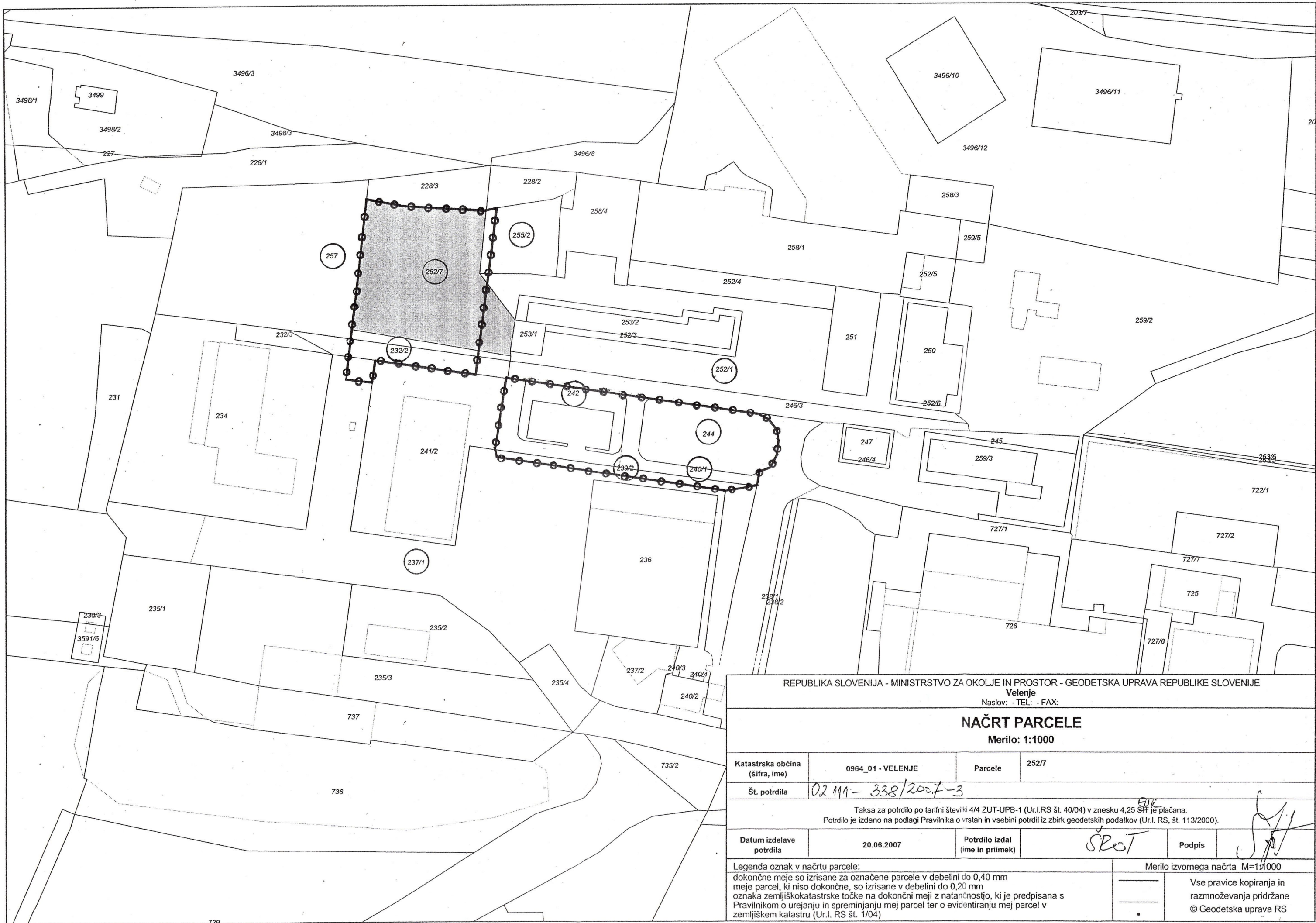
Vsebina: Situacija obstoječega stanja
- geodetski načrt

Odgovorni vodja projekta: Franciška Kočar, univ. dipl. inž. arh.
Ident. št. A-0133

Odgovorni projektant:

Številka projekta: 552.A/07 Merilo: 1:1000

Datum: Oktober 2007 Št. risbe: 2 (2/1)



MEJA UREDITVENEGA OBMOČJA SPREMEMB LN
Opomba: ureditveno območje sprememb LN se nahaja znotraj ureditvenega območja LN po osnovnem odloku o LN



PARCELE V UREDITVENEM OBMOČJU SPREMEMB LN:

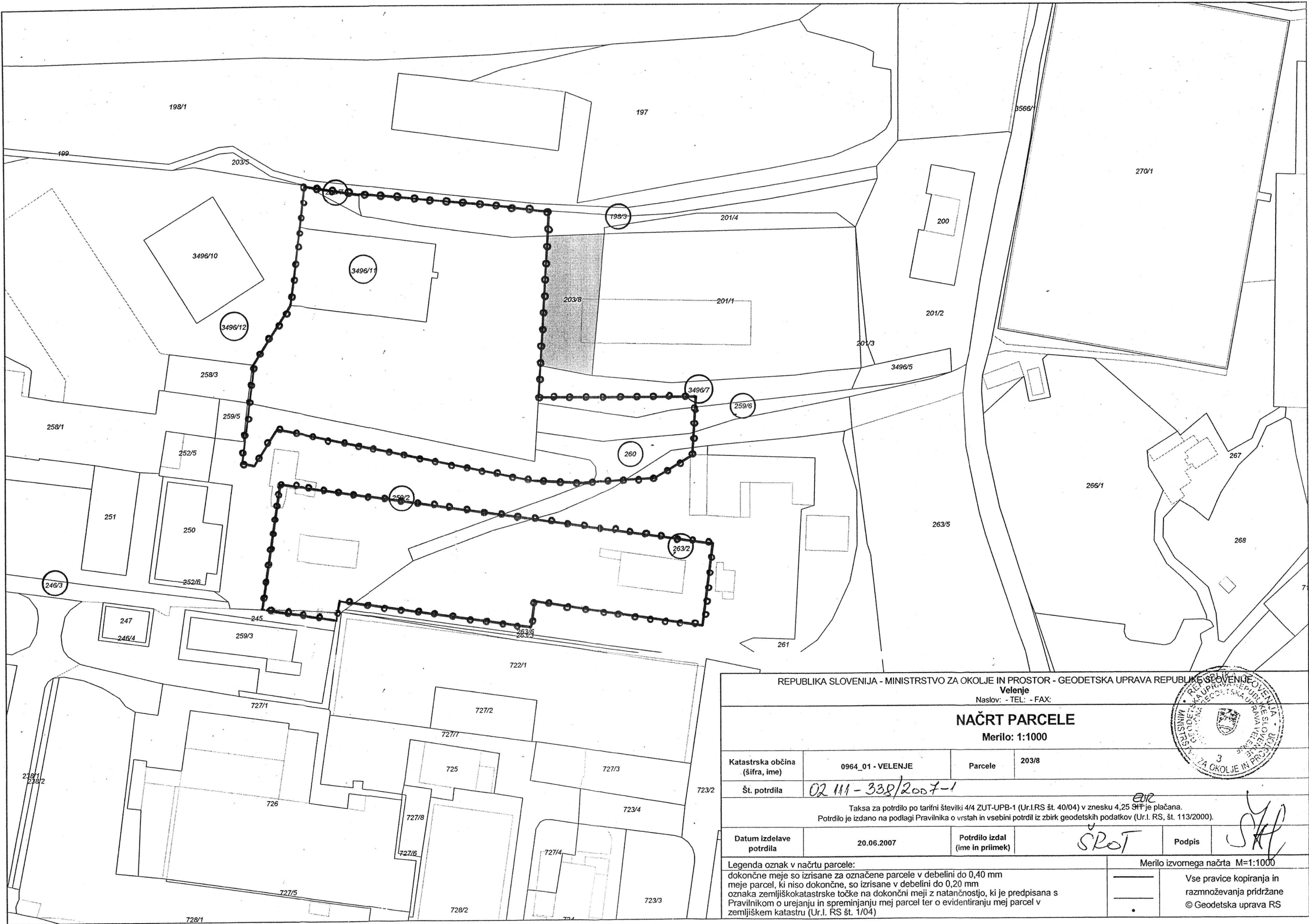
Ureditveno območje sprememb LN na lokaciji »R-15-A«:
prizadete parcele: 239/2-del, 240/1-del, 242 in 244 v k.o. Velenje

Ureditveno območje sprememb LN na lokaciji »a3-a3«:
prizadete parcele: 232/2-del, 237/1-del, 252/1-del, 252/7-del, 255/2-del in 257-del v k.o. Velenje

URBANA

URBANIZEM PROJEKTIRANJE KOČAR IN KOČAR D.O.O. EFENKOVA 61 VELENJE

INVESTITOR:	PREMOGOVNIK VELENJE d.d. Partizanska cesta 78 , Velenje	OBJEKT:	
PROJEKT:	SPREMEMBE IN DOPOLNITVE DELOV LOKACIJSKEGA NAČRTA STARI JAŠEK V VELENJU (za dele območij urejanja R, ŠC, M in SP)	FAZA:	ŠT.PROJ.: 552.A/07
VSEBINA:	INVENTARIZACIJA STANJA – PARCELE: za območji »R-15-A« in »a3-a3«		
ODG. VODJA PROJEKTA:	Frančiška KOČAR univ. dipl. inž. arh. - ZAPS: A – 0133		
ODGOVORNI PROJEKTANT:	Frančiška KOČAR univ. dipl. inž. arh. - ZAPS: A – 0133		
DATUM:	Oktober 2007	MERILO: 1 : 1000	ŠT. RISBE: 3.1



MEJA UREDITVENEGA OBMOČJA SPREMEMB LN
Opomba: ureditveno območje sprememb LN se nahaja znotraj ureditvenega območja LN po osnovnem odloku o LN



PARCELE V UREDITVENEM OBMOČJU SPREMEMB LN:

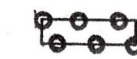
Ureditveno območje sprememb LN na lokaciji »ŠC-D«:
prizadete parcele: 198/3-del, 203/7, 259/2-del, 259/6-del, 260-del, 263/2-del, 3496/7-del, 3496/11 in 3496/12-del, v k.o. Velenje

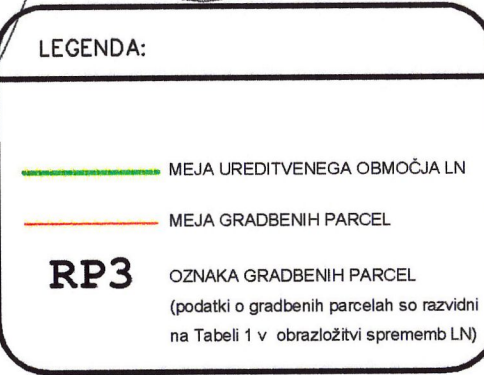
Ureditveno območje sprememb LN na lokaciji »P29.3n«:
prizadete parcele: 246/3-del, 259/2-del, 260-del in 263/2-del v k.o. Velenje


URBANA

URBANIZEM · PROJEKTIRANJE KOČAR IN KOČAR D.O.O. EFENKOVA 61 VELENJE

INVESTITOR:	PREMOGOVNIK VELENJE d.d. Partizanska cesta 78 , Velenje	OBJEKT:	
PROJEKT:	SPREMEMBE IN DOPOLNITVE DELOV LOKACIJSKEGA NAČRTA STARI JAŠEK V VELENJU (za dele območij urejanja R, ŠC, M in SP)	FAZA:	ŠT.PROJ.: 552.A/07
VSEBINA:	INVENTARIZACIJA STANJA – PARCELE: za območji »ŠC-D« in »P29.3n«		
ODG. VODJA PROJEKTA:	Franciška KOČAR univ. dipl. inž. arh. - ZAPS: A – 0133		
ODGOVORNI PROJEKTANT:	Franciška KOČAR univ. dipl. inž. arh. - ZAPS: A – 0133		
DATUM:	Oktober 2007		
		MERILO:	ŠT. RISBE:
		1 : 1000	3.2





	RAČUNALNIŠKA OBDELAVA LOKACIJSKE NAČRTE ZA OBMOČJE STARI JASEK
Geodetski inženjerski biro Ing. Andrej Štanič, št. Slovenske blaginje št. 20/986 št. 5b, tel. 20/986 št. 5b	Vir podatkov: GEODETIKI POSNETEK -IZHODIŠČA ZA UREJANJE- Lokacija: STARI JASEK Merilo: 1 : 500 Št. listov: 2/3 Naziv: URBANA d.o.o.
št. projekta: 553050 vrsta projekta: Nadzorni DRAČA u.d.g. Obdelat.: Nadzorni DRAČA u.d.g. Datum: avgust, 2005	

URBANA Kočar in Kočar d.o.o.			
Efenkova 61, Velenje			
Investitor	PREMOGOVINI VELENJE d.d. Partizanska cesta 78, Velenje		
Projekt	SPREMEME IN DOPOLNITVE DELOV LOKACIJSKEGA NAČRTA STARI JAŠEV V VELENJU (za dele atomi) USTARIJ R. S.C. M IN SP		
Vsebina	Načrt gradbenih parcel z elementi za zakoličenje		
Odgovorni vzlog projekta	Frančiška Kočar, univ. dipl. inž.arh. Ident. št. A-0133		
Odgovorni projektant			
Številka projekta	552.A/07	Merilo	1:1000
Datum	oktober 2007	Št. risbe	4 (2/3)



MEJA UREDITVENEGA OBMOČJA LN PO OSNOVNEM ODLOKU O LN

MEJA UREDITVENIH OBMOČIJ SPREMEMB LN

OBSTOJEČI OBJEKTI - NAČRTOVANA ODSTRANITEV:

5A, 6R, 7R, 27RP, 29RP, 33M, 34M, F46.1, 50G, 51G, 012, 014, 016

OBSTOJEČI OBJEKTI NA OBMOČJIH UREJANJA:

OBMOČJE A:

1A, 2A, 3A, 4A, 10A, A4, BČ

12.2A rekonstrukcija obstoječega objekta

OBMOČJE R - RM:

8.1R, 8.2R, 12.1R, 13.1R, 13.2R, 13.3R, 13.4R, 14.1R, 14.2R, 15R, 16R, EX, 44R

OBMOČJE ŠC:

ŠC - C ŠOLSKI OBJEKT MIC

OBMOČJE F:

40F, 42F, 43F, F43.1, 45F, 46F (S)

OBMOČJE E:

41E

OBMOČJE M:

35.1M, 35.2M, 35.3M, 36M, M57

NAČRTOVANI OBJEKTI NA OBMOČJIH UREJANJA:

OBMOČJE A:

A1, A2, A5N, A3 dozidave obstoječih objektov (lahko tudi nadstrešnice)

A6 poslovno proizvodni objekt

OBMOČJE R - RM:

R3 nadstrešek pri vhodu v 44R

R51, R52 izvedba steklenjaka (poslovni in terasa gostinskega dela)

R-15-A nadomestni poslovni objekt

OBMOČJE R - RP:

RP27n poslovno storitveni in klubski objekt

P1, P2 poslovno proizvodni objekt

P29.1n, P29.2n, P29.3n poslovno proizvodni objekt

P50n skladišče in pokrito parkirišče

P51n poslovno - gostinski in proizvodni objekt

OBMOČJE ŠC (MIC):

ŠC-A, ŠC-B, ŠC-D šolski objekt MIC

OBMOČJE M:

M53a, M53b razširitev delavnice

M35n, M34n poslovno proizvodni objekt

M57a štirin objekta

TP transformatorska postaja

GRADBENE MEJE:

OBJEKTA

ZUNANJIH UTRJENIH POVRŠIN

OGRAJE:

OBSTOJEČE OGRAJE (=meja gradbene parcele)

NAČRTOVANE OGRAJE (=meja gradbene parcele)

PROMET:

CESTE:

PRIMARNE CESTE - NAČRTOVANE REKONSTRUKCIJE:

A • A Koroška cesta (LC 450190 Klasičnica - Jezero)

B • B cesta do stadiona in Škalskega jezera (LK 953 190 Odcep ceste za stadionom)

BUS avtobusno postajališče

OBSTOJEČE INTERNE DOVOZNE CESTE:

a, a1, b, b1, d, d1 -rekonstrukcije

č -načrtovana ukinitvev in preureditev v pešpoti in kolesarsko stezo

c -ukinitvev priključka na A-A ter izvedba priključkov na C1-c1

d -rekonstrukcija in ukinitvev dela ceste proti območju MR

NAČRTOVANE INTERNE DOVOZNE CESTE

a2, a3, b2, c1, c2, c3

MIRUJOČ PROMET:

NAČRTOVANE JAVNE PARKIRNE POVRŠINE

NAČRTOVANE JAVNE PARKIRNE POVRŠINE (izvedba s tlakovci)

P X + Y za osebna vozila (X) in osebna vozila za invalide (Y)

P AP (5) za avtobuse

P TV (5) za vlačilce

PEŠCI IN KOLESARJI:

pešpoti, hodniki za pešce

kolesarske steze

DRUGE UREDITVE:

OZP ODPRT ZELENI PROSTOR

ZELENE POVRŠINE

NAČRTOVANE BREŽINE

ELEKTROENERGETSKI KORIDOR DV 2x110 kV

(2 X 15M) Z VRISANIM SKRAJNIM ZUNANJIM VODNIKOM

ZAVAROVALNA OBMOČJA KULTURNE DEDIŠČINE

OBMOČJE

OBJEKT

Op.: Objekti 8.1R, 8.2R in 13.2R niso vrednoti kulturne dediščine

URBANA Kočar in Kočar, d.o.o.	
Eženkova 61, 3320 Velenje	
Investitor	PREMOGOVNIK VELENJE d.d.
Projekt	SPREMEMBE IN DOPOLNITVE DELOV LOKALNEGA NAČRTA STARI JASEK V VELENJU (za delo območij urejanja R, ŠC, M in SP)
Vsebina	Ureditevno zazidavalna situacija
Odgovorni vodja projekta	Frančiška Kočar, univ. dipl. inž. arh. Ident. št. A-0133
Odgovorni projektant	Frančiška Kočar, univ. dipl. inž. arh. Ident. št. A-0133
Številka projekta	552.A/07
Datum	Oktober 2007
Merilo	1:1000
Št. risbe	5 (3/1)



MEJA UREDITVENEGA OBMOČJA LN PO OSNOVNEM ODLOKU O LN

MEJA UREDITVENIH OBMOČIJ SPREMENB LN

OBJEKTI:

OBSTOJEČI OBJEKTI - NAČRTOVANA ODSTRANITEV:

5A, 6R, 7R, 7RP, 29RP, 33M, 34M, F46.1, 50G, 51G, O12, O14, O16

OBSTOJEČI OBJEKTI NA OBMOČJIH UREJANJA:

OBMOČJE A:

1A, 2A, 3A, 4A, 10A, A4, BČ

12.2A rekonstrukcija obstoječega objekta

OBMOČJE R - RM:

8.1R, 8.2R, 12.1R, 13.1R, 13.2R, 13.3R, 13.4R, 14.1R, 14.2R, 15R, 16R, EX, 44R

OBMOČJE ŠC:

ŠC - C ŠOLSKI OBJEKT MIC

OBMOČJE F:

40F, 42F, 43F, F43.1, 45F, 46F (S)

OBMOČJE E:

41E

OBMOČJE M:

35.1M, 35.2M, 35.3M, 36M, M57

NAČRTOVANI OBJEKTI NA OBMOČJIH UREJANJA:

OBMOČJE A:

A1, A2, A5N, A3 dozidave obstoječih objektov (lahko tudi nadstrešnice)

A6 poslovno proizvodni objekt

OBMOČJE R - RM:

R3 nadstrešek pri vhodu v 44R

RS1, RS2 izvedba steklenjaka (poslovni in terasa gostinskega dela)

R-15-A nadomestni poslovni objekt

OBMOČJE R - RP:

RP27n poslovno storitveni in klubski objekt

P1, P2 poslovno proizvodni objekt

P29.1n, P29.2n, P29.3n poslovno proizvodni objekt

P50n akvadukt in pokrito parkirišče

P51n poslovno - gostinski in proizvodni objekt

OBMOČJE ŠC (MIC):

ŠC-A, ŠC-B, ŠC-D šolski objekt MIC

OBMOČJE M:

M53a, M53b razširitev delavnice

M33n, M34n poslovno proizvodni objekt

M57a širitev objekta

TP transformatorska postaja

GRADBENE MEJE:

OBJEKTA

ZUNANJIH UTRJENIH POVRŠIN

OGRAJE:

OBSTOJEČE OGRAJE (=meja gradbene parcele)

NAČRTOVANE OGRAJE (=meja gradbene parcele)

19 ZAKOLIČBENE TOČKE IZ RISBE ŠT. 2/3

PROMET:

CESTE:

PRIMARNE CESTE - NAČRTOVANE REKONSTRUKCIJE:

A• Koroška cesta (LC 450190 Klasičica - Jezero)

B• cesta do stadiona in Škalskega jezera (LK 953 190 Odpad osele za stadionom)

BUS avtobusno postajališče

OBSTOJEČE INTERNE DOVOZNE CESTE:

a, a1, b, b1, d, d1 -rekonstrukcija

č -načrtovana ukinitve in preureditev v pešpot in kolesarsko stezo

c -ukinitve priključka na A-A ter izvedba priključkov na C1-c1

d -rekonstrukcija in ukinitve dela ceste proti območju MR

NAČRTOVANE INTERNE DOVOZNE CESTE

a2, a3, b2, c1, c2, c3

MIRUJOČ PROMET:

NAČRTOVANE JAVNE PARKIRNE POVRŠINE

NAČRTOVANE JAVNE PARKIRNE POVRŠINE (izvedba s tlakovci)

P X + Y za osebna vozila (X) in osebna vozila za invalide (Y)

P AP (5) za avtobuse

P TV (5) za vlačilce

PEŠCI IN KOLESARJI:

pešpoti, hodniki za pešce

kolesarske steze

DRUGE UREDITVE:

OZP ODPRT ZELEN PROSTOR

ZELENE POVRŠINE

NAČRTOVANE BREZINE

ELEKTROENERGETSKI KORIDOR DV 2x110 KV

(2 X 15M) Z VRISANIM SKRAJNIM ZUNANJIM VODNIKOM

ZAVAROVANA OBMOČJA KULTURNE DEDIŠČINE

OBMOČJE

OBJEKT

Op.: Objekti 8.1R, 8.2R in 13.2R nimajo vrednosti kulturne dediščine

URBANA Kočar in Kočar, d.o.o.			
Elenkova 61, 3320 Velenje			
Investitor	PREMOGOVNIK VELENJE d.d.		
Projekt	SPREMEMBE IN DOPOLNITVE DELOV		
Vsebina	LOKACIJSKEGA NACRTA STARI JASEK		
Odgovorni vodja projekta	V VELENJU (za dele območij urejanja R, ŠC, M in SP)		
Odgovorni projektant	Ureditveno zazidalna situacija z elementi za zakoličenje in prikazom toleranc		
Številka projekta	552.A/07	Merilo	1:1000
Datum	Oktober 2007	Št. risbe	6 (3/2)



LEGENDA

MEJA UREDITVENEGA OBMOČJA LN PO OSNOVNEM ODLOKU O LN

MEJA UREDITVENIH OBMOČIJ SPREMEMB LN

OBJEKTI:

OBSTOJEČI OBJEKTI - NAČRTOVANA ODSTRANITEV:
5A, 6R, 7R, 27RP, 29RP, 33M, 34M, F46.1, 50G, 51G, O12, O14, O16

OBSTOJEČI OBJEKTI NA OBMOČJIH UREJANJA:

OBMOČJE A:
1A, 2A, 3A, 4A, 10A, A4, BČ
12.2A rekonstrukcija obstoječega objekta

OBMOČJE R - RM:
8.1R, 8.2R, 12.1R, 13.1R, 13.2R, 13.3R, 13.4R, 14.1R, 14.2R, 15R, 16R, EX, 44R

OBMOČJE SC:
SC - C ŠOLSKI OBJEKT MIC

OBMOČJE F:
40F, 42F, 43F, F43.1, 45F, 46F (S)

OBMOČJE E:
41E

OBMOČJE M:
35.1M, 35.2M, 35.3M, 36M, M57

NAČRTOVANI OBJEKTI NA OBMOČJIH UREJANJA:

OBMOČJE A:
A1, A2, A5N, A3 dozidave obstoječih objektov (lahko tudi nadstrešnice)
A5 poslovno proizvodni objekt

OBMOČJE R - RM:
R15A nadstrešek pri vstopu v 44R
R15A izvedba steklenjaka (poslovni in terasa gostinskega dela)
nadomestni poslovni objekt

OBMOČJE R - RP:
RP27n poslovno storitveni in klubski objekt
P1, P2 poslovno proizvodni objekt
P29.1n, P29.2n, P29.3n poslovno proizvodni objekt
P50n skladišče in pokrito parkirišče
P51n poslovno - gostinski in proizvodni objekt

OBMOČJE SC (MIC):
SC-A, SC-B, SC-D šolski objekt MIC

OBMOČJE M:
M53a, M53b razširitev delavnice
M33n, M34n poslovno proizvodni objekt
M57a širitev objekta
TP transformatorska postaja

GRADBENE MEJE:

OBJEKTA

ZUNANJNJIH UTRUJENIH POVRŠIN

OGRAJE:

OBSTOJEČE OGRAJE (=meja gradbene parcele)

NAČRTOVANE OGRAJE (=meja gradbene parcele)

PROMET:

CESTE:

PRIMARNE CESTE - NAČRTOVANE REKONSTRUKCIJE:

A Koroška cesta (LC 450190 Klasičnica - Jezero)

B cesta do stadiona in Škalskega jezera (LK 953 190 Odcep ceste za stadionom)

BUS avtobusno postajališče

OBSTOJEČE INTERNE DOVOZNE CESTE:

a, a1, b, b1, d, d1 -rekonstrukcije

c -načrtovana ukinitve in preureditve v pešpoti in kolesarsko stezo

c -ukinitve priključka na A-A ter izvedba priključkov na C1-c1

d -rekonstrukcija in ukinitve dela ceste proti območju MR

NAČRTOVANE INTERNE DOVOZNE CESTE:

a2, a3, b2, c1, c2, c3

MIRUJOČ PROMET:

NAČRTOVANE JAVNE PARKIRNE POVRŠINE

NAČRTOVANE JAVNE PARKIRNE POVRŠINE (izvedba s tlakci)

P X + Y za osebna vozila (X) in osebna vozila za invalide (Y)

P AP (S) za avtobuse

P TV (S) za vlačice

PEŠCI IN KOLESARJI:

a2, a3, b2, c1, c2, c3 pešpoti, hodniki za pešce

kolesarske steze

DRUGE UREDITVE:

OZP ODPRT ZELEN PROSTOR

ZELENE POVRŠINE

NAČRTOVANE BREZINE

ELEKTROENERGETSKI KORIDOR DV 2x110 kV (2 X 15M) Z VRISANIM SKRAJNIM ZUNANJNIM VODNIKOM

ZAVAROVANA OBMOČJA KULTURNE DEDIŠČINE

OBMOČJE

OBJEKT

Op.: Objekti 8.1R, 8.2R in 13.2R nimajo vrednosti kulturne dediščine

ETAPNOST IZVAJANJA LN

ETAPNOST IZVAJANJA NA OBMOČJU SP:

I, VII etape izvajanja

Op.: III. etapa (nasutje terena) posega tudi v območje RM1

ETAPNOST IZVAJANJA PO OBMOČJIH UREJANJA:

BREZ OMEJEV:
RM1, RM2, A1, A2, RP2, RP3, F2, E, M, SC

POGOJNO:
PO IZVEDBI I.a - RP4, RP5
PO IZVEDBI II. - F1
PO IZVEDBI III. - RP1

MEJA MED OBMOČJI UREJANJA (regulacijska linija = tudi meja gradbene parcele)

OBMOČJA UREJANJA:

A (A1, A2): območje APS

RM (RM1, RM2): območje muzeja pregonništva in industrializacije

RP (RP1, RP2, RP3, RP4 in RP5): območje za proizvodnjo, obrt in poslovne dejavnosti

E: območje bivše Elektronike

F (F1, F2): območje Firšt

M: območje Mizarstva

SC: območje šolskega centra

SP: skupne površine

OZP: odprt zeleni prostor

URBANA Kočar in Kočar, d.o.o.			
Eženkovca 61, 3320 Velenje			
Investitor	PREMOGOVNIK VELENJE d.d.		
Projekt	Parizanska cesta 78, Velenje		
Vsečina	SPREMEMBE IN DOPOLNITVE DELOV		
Odgovorni vodja projekta	LOKALNIŠKEGA NAČRTA STARI JASEK		
Odgovorni projektant	V VELENJU (za dele območij urejanja R, SC, M in SP)		
Številka projekta	552.A/07	Merilo	1:1000
Datum	Oktober 2007	Št. risbe	7 (3/8)