


F/1 SEZNAM SODELUJOČIH PRI IZDELAVI LN STARI JAŠEK V VELENJU

ZASNOVE: - urbanistično arhitektonski del	<div> <div> Podjetje: URBANA Kočar in Kočar d.o.o. Velenje FRANČIŠKA KOČAR univ. dipl. inž. arh. pooblaščen arhitekta ZAPS 0133 A </div> <div> Odgovorni projektant: Franciška KOČAR, univ.dipl.ing.arh.  </div> </div> <p>(ima in priimek, strokovna izobrazba, identifikacijska številka, osebni žig, podpis)</p>
ZASNOVE: - prometne rešitve - kanalizacija - vodovod - ravnanje z odpadki	<div> <div> Podjetje: PROJEKTIVA - INŽENIRING CELJE d.d. </div> <div> Odgovorni projektant: Rajko PUKL, univ.dipl.ing.gradb. <div> RAJKO PUKL univ. dipl. inž. grad. IZS G-0980 </div> </div> </div> <p>(ima in priimek, strokovna izobrazba, identifikacijska številka, osebni žig, podpis)</p>
ZASNOVE: - elektrika in javna razsvetljava	<div> <div> Podjetje: ELEKTROENERGETIKA FRANC JUVAN S.P. LJUBNO OB SAVINJI </div> <div> Odgovorni projektant: Franc JUVAN, univ.dipl.ing.el. <div> univ. dipl. inž. el. IZS E-0008 </div> </div> </div> <p>(ima in priimek, strokovna izobrazba, identifikacijska številka, osebni žig, podpis)</p>
ZASNOVE: - zazelenitev in krajinska ureditev	<div> <div> Podjetje: ZELENI ATELJE JAGLENKA </div> <div> Odgovorni projektant: mag. sci., Jaglenka LEBAN dipl.ing. <div> ZELENI ATELJE Jaglenka </div> </div> </div> <p>(ima in priimek, strokovna izobrazba, identifikacijska številka, osebni žig, podpis)</p>
ZASNOVE: - elementi za zakoličbo	<div> <div> Podjetje: GEOMETRA d.o.o. GEOMETRA d.o.o. Slovenska Bistrica ke storitve, trgovina in svetovanje Inž. Šarha 18 2310 Slovenska Bistrica </div> <div> Odgovorni projektant: Rado DRACAR, univ.dipl.ing.geod. <div> univ. dipl. inž. geod. IZS Geo0195 </div> </div> </div> <p>(ima in priimek, strokovna izobrazba, identifikacijska številka, osebni žig, podpis)</p>

F/2 ODLOČBA O IMENOVANJU ODGOVORNEGA VODJE PROJEKTA

Datum: 23.02.2004
Evidenčna št. odločbe: 552-o1/04

Na osnovi 159. člena Zakona o urejanju prostora (Uradni list RS, št. 110/02, 8/03 in 14/03), 45. člena Zakona o graditvi objektov (Uradni list RS, št. 110/02) in našega Pravilnika o strokovni izobrazbi in drugih pogojih, ki jih morajo izpolnjevati odgovorni vodje projektov in odgovorni projektanti (z dne 03.07.1995 in 20.01.2003), izdajamo

ODLOČBO

O IMENOVANJU IN POOBLASTILIH ODGOVORNEGA VODJE PROJEKTA

1. Za odgovornega vodjo projekta - projektiranje tehnične dokumentacije:

LOKACIJSKI NAČRT STARI JAŠEK V VELENJU

ŠT. PROJ.: 552/05

FAZA: Osnutek, predlog in usklajen LN
ZA NAROČNIKA: PREMOGOVNIK VELENJE d.d.
Partizanska cesta 78
3320 Velenje

imenujem odgovornega vodjo projekta:

Frančiško Kočar, univ. dipl. inž. arh.
evid. št. ZAPS: 0133 A
št. strok. izpita: 328/75

2. Imenovani projektant prevzame s to odločbo odgovornost za upoštevanje predpisov in pogodbenih določil.

OBRAZLOŽITEV :

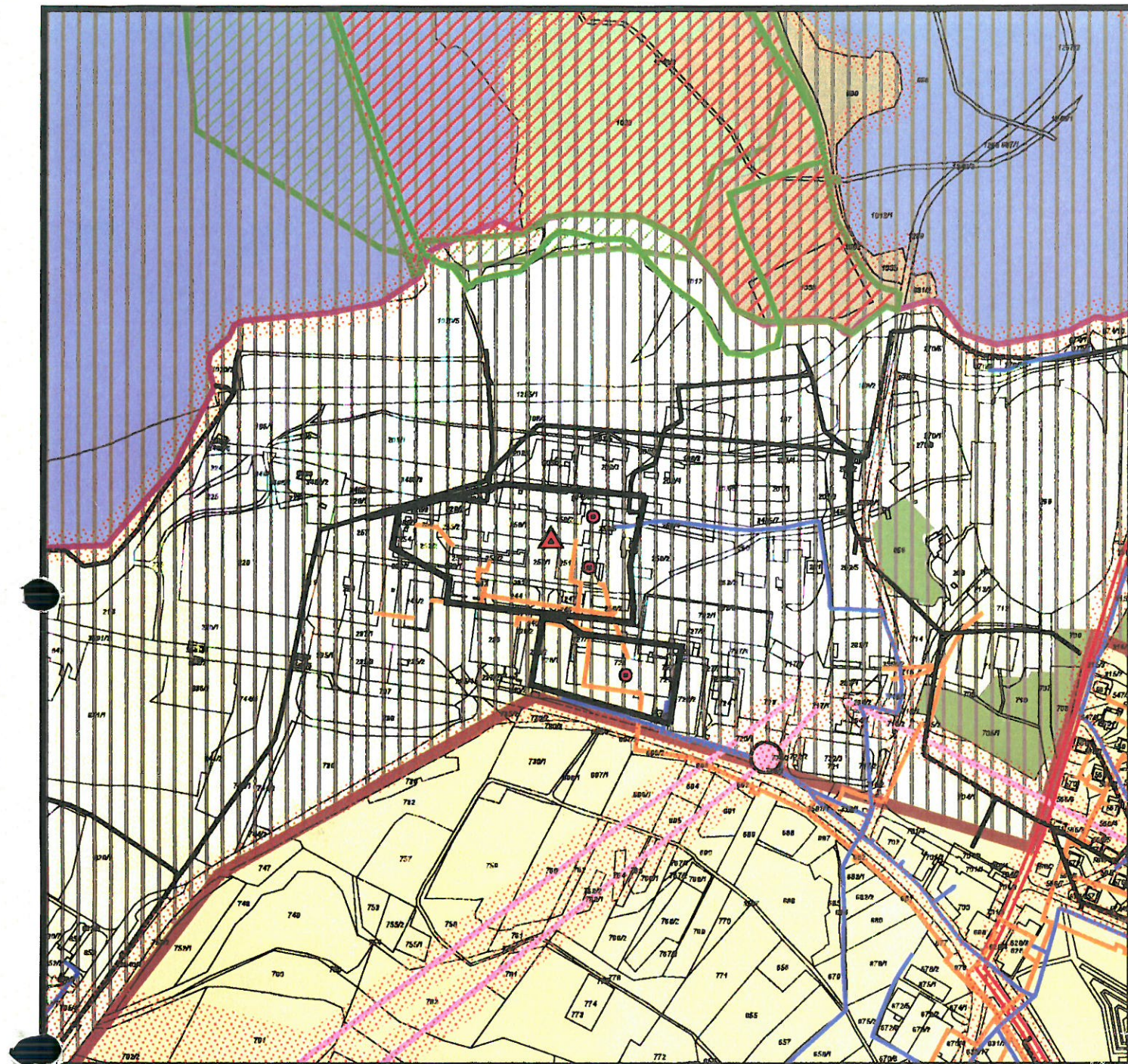
V skladu s predpisi in obvezo o imenovanju odgovornih projektantov je bilo odločeno kot je navedeno v dispozitivu te odločbe.

URBANA
Kočar in Kočar d.o.o.
Efenkova 61, 3320 Velenje

Direktor:
Ana Kočar



Št.risbe	vsebina	merilo
1. Sklop Načrti namenske rabe območja:		
1/1	Izrez iz veljavnega prostorskega plana Mestne občine Velenje 2002 - (Uradni vestnik MO Velenje, št. 13/04)	1:5000
1/2	Širši prikaz ureditvenega območja LN	1:5000
1/3	Prikaz vplivov in povezav s sosednjimi območji	1:2500
1/4	Razmestitev načrtovanih dejavnosti – območja urejanja po namenu	1:1000
2. Sklop Načrti ureditvenega območja z načrtom parcelacije:		
2/1	Situacija obstoječega stanja - geodetski načrt	1:1000
2/2	Inventarizacija stanja:	
	2/2-1a parcele	1:2000
	2/2-1b parcele	1:1000
	2/2-2 lastništvo	1:1000
	2/2-3 objekti, komunalni vodi	1:1000
2/3	Načrt gradbenih parcel z elementi za zakoličenje	1:1000
3. Sklop Načrti umestitve načrtovanih ureditev v prostor ter prikaz vplivov in povezav s sosednjimi območji:		
3/1	Ureditveno zazidalna situacija	1:1000
3/2	Ureditveno zazidalna sit. z elementi za zakoličenje in prikazom toleranc	1:1000
3/3	Zasnova prometne ureditve	1:1000
3/4 - 1	Zbirna karta komunalnih vodov	1:1000
3/4 - 2	Zasnova komunalne infrastrukture (vodovod, kanalizacija)	1:1000
3/4 - 3	Zasnova energetske infrastrukture in zvez (elektrika, javna razsvetljava, telefon)	1:1000
3/5	Prikaz ukrepov za varstvo kulturne dediščine in varstvo narave	1:1000
3/6	Načrt zazelenitve	1:1000
3/7	Prikaz ukrepov za obrambo ter varstvo pred naravnimi in drugimi nesrečami	1:1000
3/8	Etapnost izvajanja LN	1:1000



PRILOGA: Izris iz prostorskega plana Mestne občine Velenje 2002* za Lok. inf. št.:

Merilo 1:5000

stavbno zemljišče znotraj UON	najboljše kmetijsko zemljišče	gozd s posebnim pomenom - G30	območja kamnolomov
stavbno zemljišče zunaj UON	druga kmetijska zemljišča	varovalni gozd - G20	površinske vode
kmetijsko zemljišče znotraj UON	Melioracije	lesnoproizvodni gozd	Meje v PIA, PIN

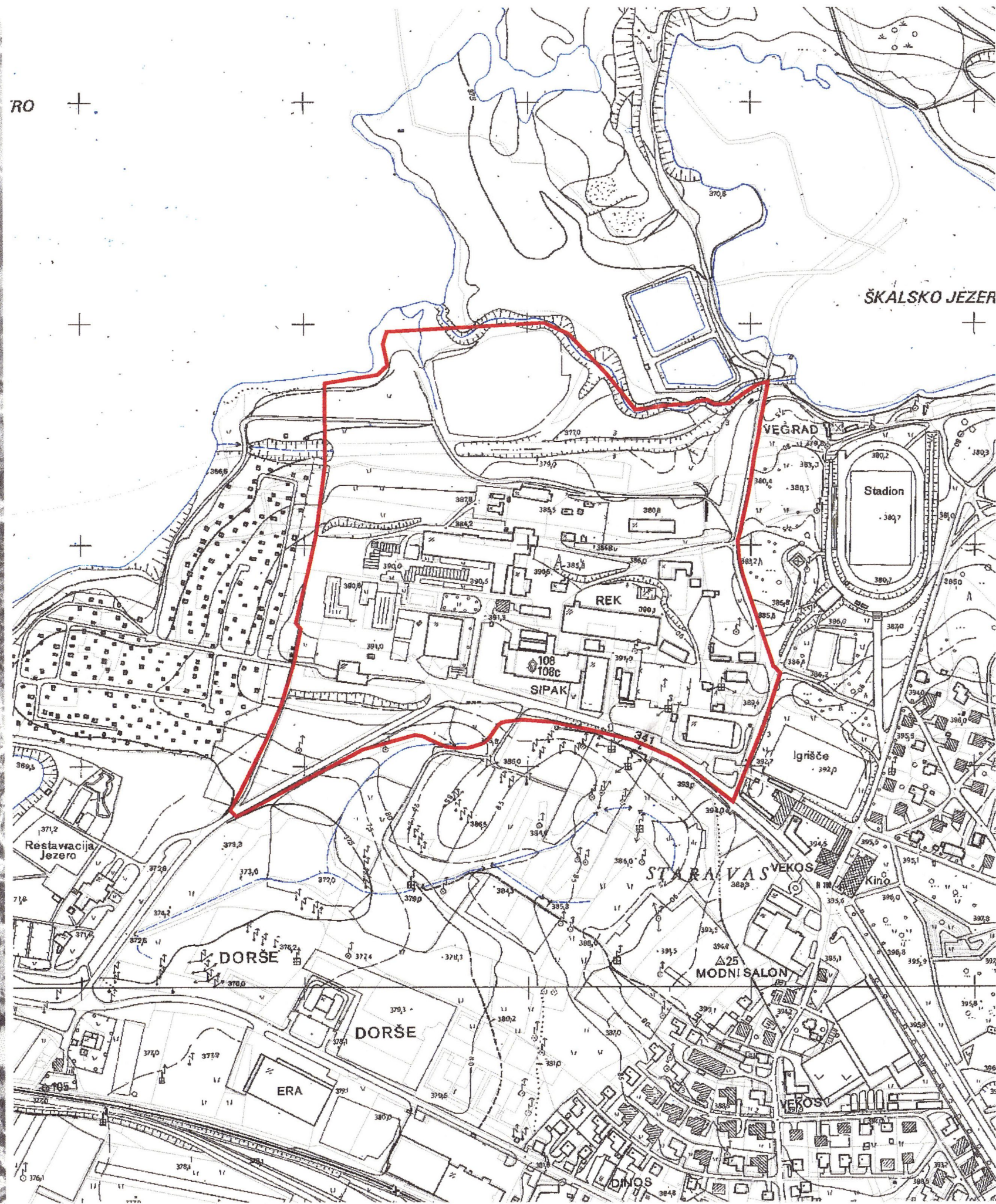
*Odlok o spremembah in dopolnitvah prostorskih sestavnih dolgoročnega plana občine Velenje za obdobje 1986-2000, dopolnjen 1988 in 1990 ter družbenega plana občine Velenje za obdobje 1986-1990 in sprememb in dopolnitev planskih aktov dela občine Žalec. Za območje mestne občine Velenje - dopolnjen 2002

Navpična črna šrafura označuje območje pridobivanja premoga!

Omejitve gradnje v prostoru (komunala / promet / elektrika / varstvo dediščine)

Plinovod	Mersko razdelilna postaja	I - vodovarstveni pas	Magistralni vodovod
Magistralni plinovod	Toplovod	II - vodovarstveni pas	Vodovodna cev
Magistralni plinovod - zasnova		III - vodovarstveni pas	Kanalizacija
pNR	Ekološko pomembno območje	območje enote KD	Kulturni spomenik
pNS	Pričakovane nar. vrednote	območje enote KD	Nepremična kulturna dediščina
Železniška proga	Glavna cesta	državna cesta - zasnova	Spomenik državnega pomena
Železniška proga - zasnova	Regionalna cesta	lokalna cesta - zasnova	
RTP - 110 KV/20 KV	110 KV daljnovod	110 KV daljnovod - zasnova	
RTP - 110 KV/ 20 KV - zasnova	220 KV daljnovod	Varovalni pas voda in infrastrukture	

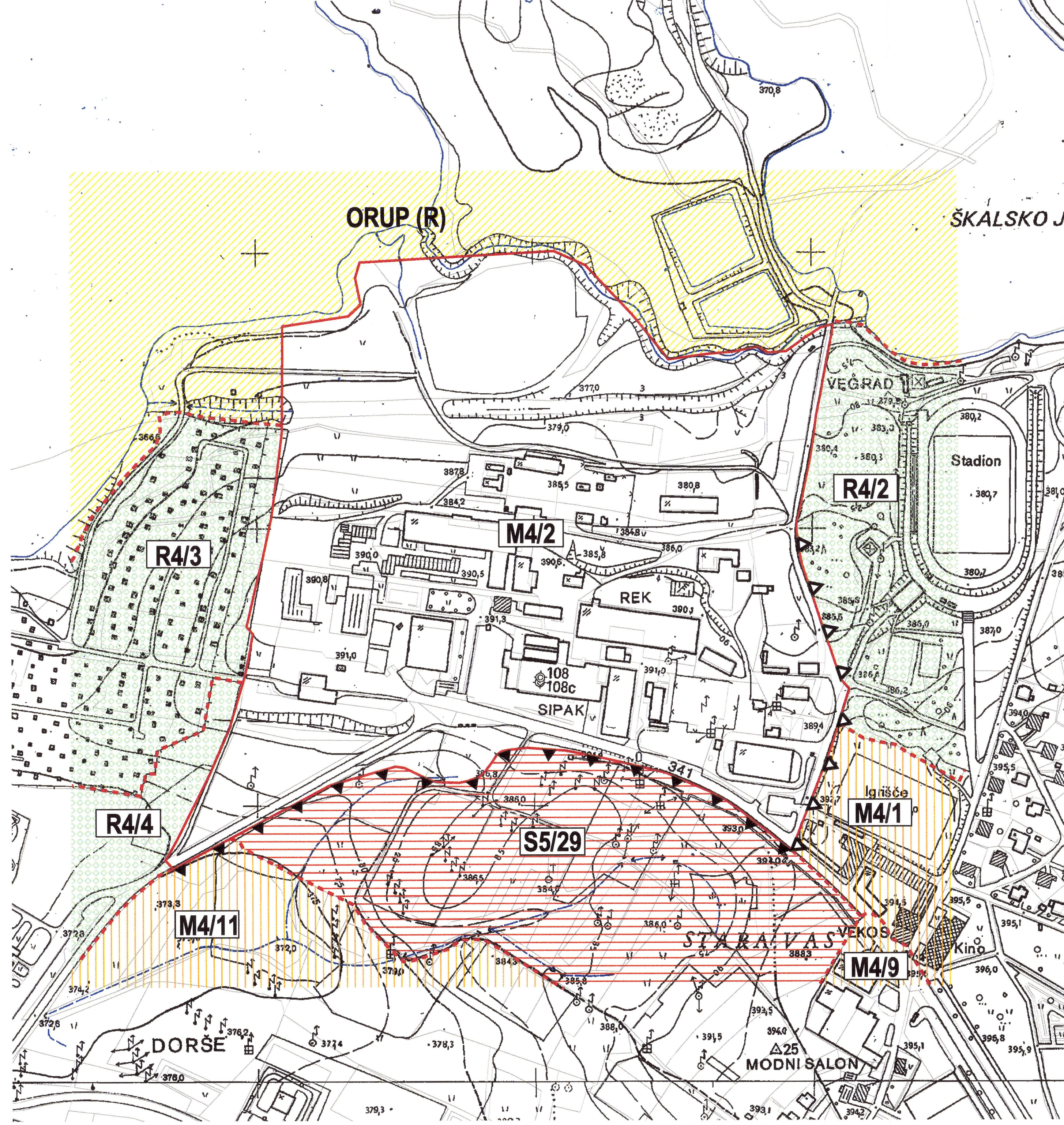




LEGENDA:

— MEJA UREDITVENEGA OBMOČJA LN

URBANA Kočar in Kočar, d.o.o.		
Efenkova 61, 3320 Velenje		
Investitor	PREMOGOVNIK VELENJE d.d.	
Vrsta projekta	LOKACIJSKI NAČRT STARI JAŠEK V VELENJU	
Vsebina	Širši prikaz ureditvenega območja LN	
Odgovorni vodja projekta	Franciška Kočar, univ. dipl. inž. arh. Ident. št. A-0133	
Odgovorni projektant	Franciška Kočar, univ. dipl. inž. arh. Ident. št. A-0133	
Številka projekta	552/05	Merilo 1:5000
Datum	September 2005	Št. risbe 1/2



LEGENDA:

- MEJA UREDITVENEGA OBMOČJA LN
- MEJA MED SOSEDNIMI OBMOČJI UREJANJA

SOSEDNJA OBMOČJA PO NAMENU:

- REKREACIJSKE POVRŠINE (R)
- STANOVANJSKA OBMOČJA (S)
- OBMOČJA MEŠANIH DEJAVNOSTI (M)
- OBMOČJE REKULTIVIRANIH UGREZNINSKIH POVRŠIN (R)

VPLIVI IZ OBMOČJA LN NA SOSEDNJA OBMOČJA:

- HRUP S CESTE A - A (LC450190)
- HRUP S CESTE B - B (LK953190)

URBANA Kočar in Kočar, d.o.o.
Efenkova 61, 3320 Velenje

Investitor	PREMOGOVNIK VELENJE d.d.		
Vrsta projekta	LOKACIJSKI NAČRT STARI JASEK V VELENJU		
Vsebina	Prikaz vplivov in povezav s sosednjimi območji		
Odgovorni vodja projekta	Franciška Kočar, univ. dipl. inž. arh. Ident. št. A-0133		
Odgovorni projektant	Franciška Kočar, univ. dipl. inž. arh. Ident. št. A-0133		
Številka projekta	552/05	Merilo	1:2500
Datum	September 2005	Št. risbe	1/3

MEJA UREDITVENEGA OBMOČJA LN

OBKJEKT:

OBSTOJEČI OBKJEKT - NAČRTOVANA ODSTRANITEV:

OBSTOJEČI OBKJEKT NA OBMOČJUH UREJANJA:

OBMOČJE A:

OBMOČJE R - RM:

OBMOČJE SC:

OBMOČJE F:

OBMOČJE E:

OBMOČJE M:

NAČRTOVANI OBKJEKT NA OBMOČJUH UREJANJA:

OBMOČJE A:

OBMOČJE R - RM:

OBMOČJE R - RP:

OBMOČJE SC (MIC):

OBMOČJE M:

GRADBENE MEJE:

OBKJEKT

ZUNANJUH UTRUJENIH POVRŠIN

OGRAJE:

OBSTOJEČE OGRAJE (=meja gradbene parcele)

NAČRTOVANE OGRAJE (=meja gradbene parcele)

OBSTOJEČI OBKJEKT - NAČRTOVANA ODSTRANITEV:

OBSTOJEČI OBKJEKT NA OBMOČJUH UREJANJA:

OBMOČJE A:

OBMOČJE R - RM:

OBMOČJE SC:

OBMOČJE F:

OBMOČJE E:

OBMOČJE M:

NAČRTOVANI OBKJEKT NA OBMOČJUH UREJANJA:

OBMOČJE A:

OBMOČJE R - RM:

OBMOČJE R - RP:

OBMOČJE SC (MIC):

OBMOČJE M:

GRADBENE MEJE:

OBKJEKT

ZUNANJUH UTRUJENIH POVRŠIN

OGRAJE:

OBSTOJEČE OGRAJE (=meja gradbene parcele)

NAČRTOVANE OGRAJE (=meja gradbene parcele)

PROMET:

CESTE:

PRIMARNE CESTE - NAČRTOVANE REKONSTRUKCIJE:

OBSTOJEČE INTERNE DOVOZNE CESTE:

NAČRTOVANE INTERNE DOVOZNE CESTE:

MIRUJOČ PROMET:

NAČRTOVANE JAVNE PARKIRNE POVRŠINE

NAČRTOVANE JAVNE PARKIRNE POVRŠINE (izvedba s tlakovi)

P X + Y

P AP (S)

P TV (S)

PEŠCI IN KOLESARJI:

DRUGE UREDITVE:

ODPRT ZELENI PROSTOR

ZELENE POVRŠINE

NAČRTOVANE BREZINE

ELEKTROENERGETSKI KORIDOR DV 2x10 kV

(2 X 15M)

MEJA MED OBMOČJUH UREJANJA (regulacijska linija = tudi meja gradbene parcele)

OBMOČJA UREJANJA:

A (A1, A2):

območje APS

RM (RM1, RM2):

območje muzeja prenovništva in industrializacije

RP (RP1, RP2, RP3, RP4 in RP5):

območje za proizvodnjo, obrt in poslovne dejavnosti

E:

območje biveš Elektronike

F (F1, F2):

območje Finiš

M:

območje Mizarstva

SC:

območje šolskega centra

SP:

skupne površine

OZP:

odprt zeleni prostor

URBANA Kočar in Kočar, d.o.o.	
Eženkova 61, 3320 Velenje	
Investitor	PREMOGOVNIK VELENJE d.d.
Vrsta projekta	LOKALISKI NAČRT STARI JAŠEK V VELENJU
Vsebina	Razmestitev načrtovanih dejavnosti - območja urejanja po namenu
Odgovorni vodja projekta	Frančiška Kočar, univ. dipl. inž. arh. Ident. št. A-0133
Odgovorni projektant	Frančiška Kočar, univ. dipl. inž. arh. Ident. št. A-0133
Številka projekta	552/05
Datum	September 2005
Merilo	1:1000
Št. risbe	1/4

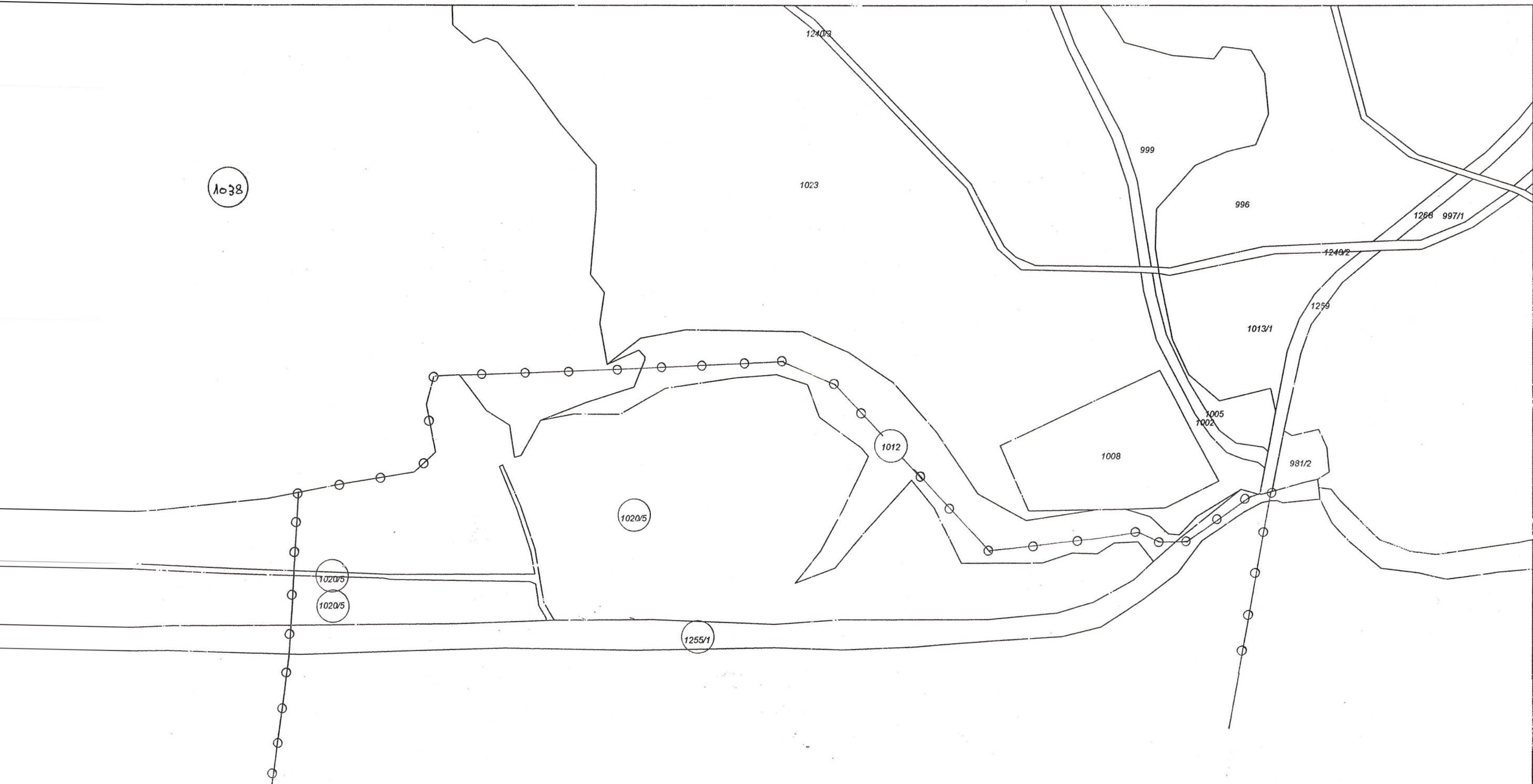


LEGENDA:
— MEJA UREDITVENEGA OBMOČJA LN

URBANA Kočar in Kočar, d.o.o.
Efenkova 61, 3320 Velenje

Investitor: PREMGOVNIK VELENJE d.d.
Vrsta projekta: LOKACIJSKI NAČRT STARI JASEK V VELENJU
Vsebine: Situacija obstoječega stanja - geodetski načrt
Odgovorni inženjer projekta: Franciško Kočar, univ. dipl. inž.arh. Ident. št. A-0133
Odgovorni projektant:
Stavba projekta: 552/05 Merilo: 1:1000
Datum: September 2005 Št. risbe: 2/1

PREMGOVNIK VELENJE Partizanska 78/ Velenje tel: 8871-465 fax: 5869-131			
GEODETSKI NAČRT ST. JASEK			
KATASTRALNA OBMOČJE	K.O. VELENJE	Dne	Dne in priimek
ST. VLOGE	23-2005/N	Narobnik	PREMGOVNIK VELENJE
ST. ZNAN	552	Skupna cena	21.01.05
MBRILLO	1:1000	Priloge	10.06.05
PARCELA			RAMŠAK Desa, inž. geod.



MEJA UREDITVENEGA OBMOČJA LN

PARCELE V UREDITVENEM OBMOČJU LN:

v katastrski občini Škale:
1012-del, 1020/5 – del, 1038-del (jezero), 1255/1-del

REPUBLIKA SLOVENIJA - MINISTRSTVO ZA OKOLJE, PROSTOR IN ENERGIJO - GEODETSKA UPRAVA REPUBLIKE SLOVENIJE			
Območna geodetska uprava Velenje			
Naslov: Prešernova cesta 1 - TEL: 03 898 27 00 - FAX: 03 587 14 04			
NAČRT PARCELE			
Merilo: 1:2000			
Katastrska občina (šifra, ime)	0957_01 - ŠKALE	Parcele	873/1
Št. potrdila	9034-79/2005		
Taksa za potrdilo po tarifni številki 4/4 ZUT-UPB-1 (Ur.I.RS št. 40/04) v znesku 1.026,30 SIT je plačana.			
Potrdilo je izdano na podlagi Pravilnika o vrstah in vsebini potrdil iz zbirke geodetskih podatkov (Ucl. RS št. 113/2000).			
Datum izdelave potrdila	19.01.2005	Potrdilo izdal (ime in priimek)	Rafko Bohak
Legenda oznak v načrtu parcele:		Merilo izvirnega načrta M=1:2000	
dokončne meje so izrisane za označene parcele v debelini do 0,40 mm		Vse pravice kopiranja in	
meje parcel, ki niso dokončne, so izrisane v debelini do 0,20 mm		razmnoževanja pridržane	
oznaka zemljiškokatastrske točke na dokončni meji z natančnostjo, ki je predpisana s		© Geodetska uprava RS	
Pravilnikom o urejanju in spreminjanju mej parcel ter o evidentiranju mej parcel v			
zemljiškem katastru (Ur.I. RS št. 1/04)			

URBANA		URBANIZEM PROJEKTIRANJE KOČAR IN KOČAR D.O.O.		EFENKOVA 61 VELENJE	
INVESTITOR:	PREMOGOVNIK VELENJE d.d. Partizanska cesta 78, Velenje			OBJEKT:	
PROJEKT:	LOKACIJSKI NAČRT STARI JAŠEK V VELENJU			FAZA:	ST.PROJ.: 552/05
VSEBINA: INVENTARIZACIJA STANJA: PARCELE					
ODG. VODJA PROJEKTA:	Frančiška KOČAR univ. dipl. inž. arh. - Ident.št: A-0133			[Signature]	
ODGOVORNI PROJEKTANT:	Frančiška KOČAR univ. dipl. inž. arh. - Ident.št: A-0133				
DATUM:	September 2005	MERILO:	1 : 2000	ST. RISBE:	212-1.a

K. o. Škale

K. o. Škale

MEJA UREDITVENEGA OBMOČJA LN

PARCELE V UREDITVENEM OBMOČJU LN

v katastrski občini Velenje:
197, 198/1-del, 198/2, 198/3, 198/4, 199-del,
200, 201/1, 201/2, 201/3, 201/4, 203/1-del, 203/3, 203/4, 203/5, 203/6, 203/7, 203/8,
228/1-del, 228/2, 228/3,
232/1, 232/2, 234, 235/1, 235/2, 235/3, 235/4, 236, 237/1, 237/2, 238/1, 238/2, 239/2,
240/1, 240/2, 240/3, 240/4, 241/2, 242, 244, 245, 246, 247,
250, 251, 252/1, 252/2, 252/3, 253/1, 253/2, 254, 255/1, 255/2, 256, 257, 258/1, 258/3, 259/2, 259/3,
259/4, 259/5, 259/6,
260, 261, 263/1, 263/2, 263/3, 263/4, 263/5, 264/1, 264/2,
692-del, 693-del, 698/2-del, 697/1-del, 697/2, 698/1-del, 698/2,
713/1-del, 715, 716/1, 716/2, 717/1, 717/2, 717/3, 719/1, 719/2,
720/1, 720/2, 720/3, 721, 722/1, 722/2, 722/3, 723, 724, 725, 726, 727/1, 727/2, 727/3, 727/4, 727/5,
727/6, 727/7, 727/8, 728/1, 728/2,
730/1-del, 730/2, 730/3, 732-del, 734-del, 735/2, 736, 737, 739,
744/1-del, 744/2, 744/3, 747-del,
3486/3-del, 3486/4, 3486/5, 3486/7, 3486/8, 3486/2-del, 3486/3,
3568/1, 3568/2, 3567-del, 3591/1-del, 3591/3-del, 3840/1-del.

REPUBLIKA SLOVENIJA - MINISTRSTVO ZA OKOLJE IN PROSTOR - GEODETSKA UPRAVA REPUBLIKE SLOVENIJE
OBMOČNA GEODETSKA UPRAVA VELENJE - IZPOSTAVA VELENJE
PREŠERJOVA ULICA 1 - 5320 VELENJE - TEL.: (03) 593-2100 - FAX: (03) 587-1434

KOPIJA KATASTRSKEGA NAČRTA

KATASTRSKA OBČINA	VELENJE	MERILO	1:1000	Kopiral	HANŽEK KAVIČ
ST.	90201-79 2005	PARC.ŠT.		Podpisl	Vodja JGU
VLOGE	4	ZUT v zvezi	1:1020	Dne:	19.1.2016

Kopija vsebuje celotno načrto. Takša po izdaji vsebuje. ZUT v zvezi. 1:1020. 19.1.2016. 2. tan.

© Geodetska uprava Republike Slovenije
Vse pravice raznoševanja pridržane. Prepovedana sta vsaka predelava in raznoševanje brez predhodnega dovoljenja Geodetske uprave Republike Slovenije.
Na osnovi mnenja Ministrstva za Informacije št. 23/186-92 od 01.07.99 se šteje ta izdlek za polno, od katerega se plačuje 19% davek na dobiček.

URBANA URBANIZEM PROJEKTIRANJE KOČAR IN KOČAR D.O.O. - IZENKOVKA 61 VELENJE

INVESTITOR:	PREMGOVNIK VELENJE d.d. Partizanska cesta 78, Velenje	OBJEKT:	
PROJEKT:	LOKACIJSKI NAČRT STARI JASEK V VELENJU	FAZA:	ST.PROJ.:
VSEBINA:	INVENTARIZACIJA STANJA: PARCELE		552/05
ODG. VODJA PROJEKTA:	Frančiška KOČAR univ. dipl. inž. arh. - Ident.št. A-0133		
ODGOVORNI PROJEKTANT:	Frančiška KOČAR univ. dipl. inž. arh. - Ident.št. A-0133		
DATUM:	September 2005	MERILO:	1: 1000
		ST. RUSBE:	2/2-1.b



LEGENDA:
— MEJA UREDITVENEGA OBMOČJA LN
— EVIDENČNA ŠTEVILKA LASTNIŠTVA
OPOMBA: Seznam lastništva je na prilogi I, v dosegljivi LN

URBANA Kočar in Kočar, d.o.o.
Efenkova 61, 3320 Velenje

Investitor: PREMOGOVNIK VELENJE d.d.
Vrsta projekta: LOKACIJSKI NAČRT STARI JAŠEK V VELENJU
Vsebine: Inventarizacija stanja: lastništvo
Odgovorni vodja projekta: Frančiška Kočar, univ. dipl. inž.arh. Ident. št. A-0133
Odgovorni projektant: Frančiška Kočar, univ. dipl. inž.arh. Ident. št. A-0133
Številka projekta: 552/05 Merilo: 1:1000
Datum: September 2005 Št. risbe: 2/2-2

PREMOGOVNIK VELENJE				
Partizanska 78, Velenje tel: 8996-100 fax: 5869-131				
GEODETSKI NAČRT ST.JAŠEK				
KATASTRSKA OBČINA	K.O.VELENJE	Narodnik	Dne	Ime in priimek
ŠT.VLOGBE	23-2005/N	Metrične izvedbe	21.01.05	PREMOGOVNIK VELENJE
ŠT.ZKN	1 : 1000	Priredil:	21.01.05	PODGORŠEK ANDREJ
MERILLO	1 : 1000	Priredil:	10.08.05	RAMŠAK Desa, inž. geod.
PARCELA				



LEGENDA:

- MEJA UREDITVENEGA OBMOČJA LN
- OBJEKTI
- OBSTOJEČI OBJEKTI
- OBSTOJEČI OBJEKTI – NAČRTOVANA ODSTRANITEV
- KOMUNALNI VODI
- ELEKTRIKA
- TELEFON
- VODOVOD
- TOPILOVOD
- KANALIZACIJA
- KANALIZACIJA – FEKALNA

PREMOGOVNIK VELENJE			
Partizanska 78, Velenje tel: 8996-100 fax: 5869-131			
GEODETSKI NAČRT ST. JAŠEK			
KATASTRSKA OBČINA	K.O. VELENJE	Nariskal	Dne
ST. VLOGE	23-2005/N	21.01.05	PREMOGOVNIK VELENJE
ST. ZKN		Merila izdelal	21.01.05
MERILO	1 : 1000	Podpis	10.06.05
PARCELA			RAMŠAK Deša, inž. geod.

URBANA Kočar in Kočar, d.o.o.	
Efenkova 61, 3320 Velenje	
Investitor	PREMOGOVNIK VELENJE d.d.
Vrsta projekta	LOKACIJSKI NAČRT STARI JAŠEK V VELENJU
Vsebina	Inventarizacija stanja: objekti, komunalni vodi
Odgovorni vodja projekta	Frančiška Kočar, univ. dipl. inž.arh. Ident. št. A-0133
Odgovorni projektant	Frančiška Kočar, univ. dipl. inž.arh. Ident. št. A-0133
Številka projekta	552/05
Datum	September 2005
Merilo	1:1000
Št. risbe	2/2-3



LEGENDA:

MEJA UREDITVENEGA OBMOČJA LN

MEJA GRADBENIH PARCEL

RP3 OZNAKA GRADBENIH PARCEL (podatki o gradbenih parcelah so razvidni na tabeli 5.1 v obratnožbi)

GEO METRA d.o.o.
Geodetske storitve, izpolnjevanje in svetovanje
Trg Križna Surota 10, Slovenska Bistrica
tel: 02/818 03 30, fax: 02/818 03 31

Št. projekta: 552/05
Vodja projekta: Radivoje DRAČA u.d.l.g.
Obdelal: Radivoje DRAČA u.d.l.g.
Datum: avgust, 2005

RAČUNALNIŠKA OBDELAVA
LOKACIJSKEGA NAČRTA ZA
OBMOČJE STARI JAŠEK

Vr. podatkov: -GEODETSKI POSNETEK
-IZHODIŠČA ZA UREJANJE

Lokacija: STARI JAŠEK
Merilo 1: 1000
Št. lista: 2/3

Naročnik: URBANA d.o.o.

URBANA Kočar in Kočar, d.o.o.
Efenkova 61, 3320 Velenje

Investitor: PREMOGOVNIK VELENJE d.d.

Vrsta projekta: LOKACIJSKI NAČRT STARI JAŠEK V VELENJU

Vsebina: Načrt gradbenih parcel z elementi za zakoličenje

Odgovorni vodja projekta: Frančiška Kočar, udia. Ident. št. A-0133

Odgovorni projektant:

Številka projekta: 552/05 Merilo: 1:1000

Datum: September 2005 Št. risbe: 2/3

PREMOGOVNIK VELENJE
Partizanska 78, Velenje tel: 5871-463 fax: 5869-131

GEODETSKI NAČRT ST. JAŠEK

KATASTRALNA OBČINA	K.O. VELENJE	Narobnik	Dne	Ime in priimek
ST. JAŠEK	23-2005/N	21.01.05	21.01.05	PREMOGOVNIK VELENJE
ST. JAŠEK	1 : 1000	21.01.05	21.01.05	PODOGORSEK ANDREJ
PARCELA		Parceli	10.06.05	RAMŠAK Dasa, int.geod.



MEJA UREDITVENEGA OBMOČJA LN

OBSTOJEČI OBJEKTI - NAČRTOVANA ODSTRANITEV:
5A, 6R, 7R, 27RP, 28RP, F46.1, 50G, 51G, O12, O14, O16

OBSTOJEČI OBJEKTI NA OBMOČJIH UREJANJA:

OBMOČJE A:
1A, 2A, 3A, 4A, 10A, A4, BČ
12.2A rekonstrukcija obstoječega objekta

OBMOČJE R - RM:
8.1R, 8.2R, 12.1R, 13.1R, 13.2R, 13.3R, 13.4R, 14.1R, 14.2R, 15R, 16R, EX, 44R

OBMOČJE ŠC:
ŠC - C ŠOLSKI OBJEKT MIC

OBMOČJE F:
40F, 42F, 43F, F43.1, 45F, 46F (S)

OBMOČJE E:
41E

OBMOČJE M:
33M, 34M, 35.1M, 35.2M, 35.3M, 36M, M57

NAČRTOVANI OBJEKTI NA OBMOČJIH UREJANJA:

OBMOČJE A:
A1, A2, A5N, A3 dozidave obstoječih objektov (lahko tudi nadstrešnice)
A6 poslovno proizvodni objekt

OBMOČJE R - RM:
R3 nadstrešek pri vhodu v 44R
R51, R52 izvedba steklenjaka (poslovni in terasa gostinskega dela)

OBMOČJE R - RP:
RP27n poslovno storitveni in klubski objekt
P1, P2 poslovno proizvodni objekt
P29.1n, P29.2n poslovno proizvodni objekt
P51n poslovno - gostinski in proizvodni objekt

OBMOČJE ŠC (MIC):
ŠC-A, ŠC-B šolski objekt MIC

OBMOČJE M:
M53a, M53b razširitev delavnice
M33n, M34n nadstrešnica - sušilnica
M57a šilinski objekta
TP transformatorska postaja

GRADBENE MEJE:

OBJEKTA

ZUNANJNJIH UTRUJENIH POVRŠIN

OGRAJE:

OBSTOJEČE OGRAJE (=meja gradbene parcele)

NAČRTOVANE OGRAJE (=meja gradbene parcele)

PROMET:

CESTE:

PRIMARNE CESTE - NAČRTOVANE REKONSTRUKCIJE:
A • • A Koroška cesta (LC 450190 Klasičica - Jezero)
B • • B cesta do stadiona in Skalskega jezera (LK 953 190 Odstop ceste za stadionom)
BUS avtobusno postajališče

OBSTOJEČE INTERNE DOVOZNE CESTE:
a, a1, b, b1, d, d1 -rekonstrukcije
č -načrtovana ukinitvev in preureditev v pešpot in kolesarsko stezo
c -ukinitvev priključka na A-A ter izvedba priključkov na C1-c1
d -rekonstrukcija in ukinitvev dela ceste proti območju MR

NAČRTOVANE INTERNE DOVOZNE CESTE
a2, b2, c1, c2, c3

MIRUJOČ PROMET:

NAČRTOVANE JAVNE PARKIRNE POVRŠINE

NAČRTOVANE JAVNE PARKIRNE POVRŠINE (izvedba s tlakovi)
P X + Y za osebna vozila (X) in osebna vozila za invalide (Y)
P AP (S) za avtobuse
P TV (S) za vlačice

PEŠCI IN KOLESARJI:

pešpoti, hodniki za pešce
kolesarske steze

DRUGE UREDITVE:

OZP

ODPRT ZELENJI PROSTOR

ZELENE POVRŠINE

NAČRTOVANE BREZINE

ELEKTROENERGETSKI KORIDOR DV 2x110 kV
(2 X 15M)

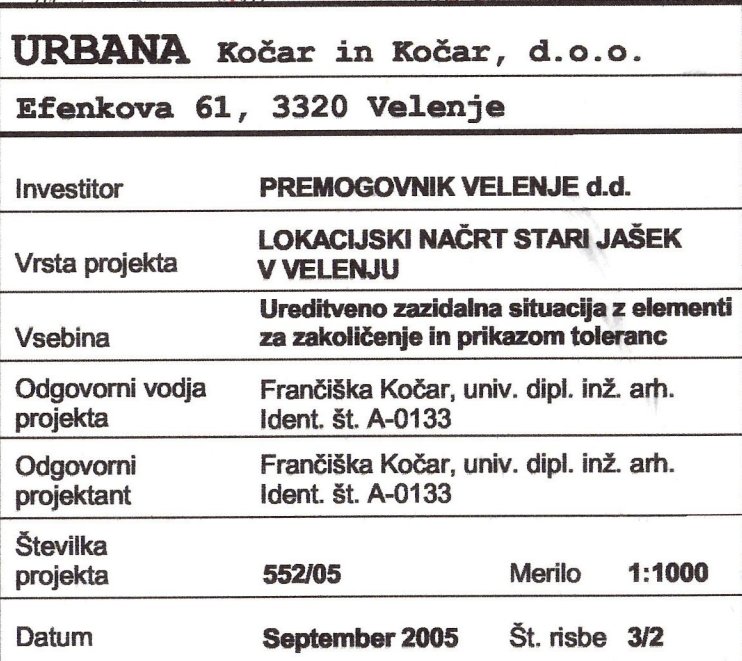
ZAVAROVANA OBMOČJA KULTURNE DEDIŠČINE

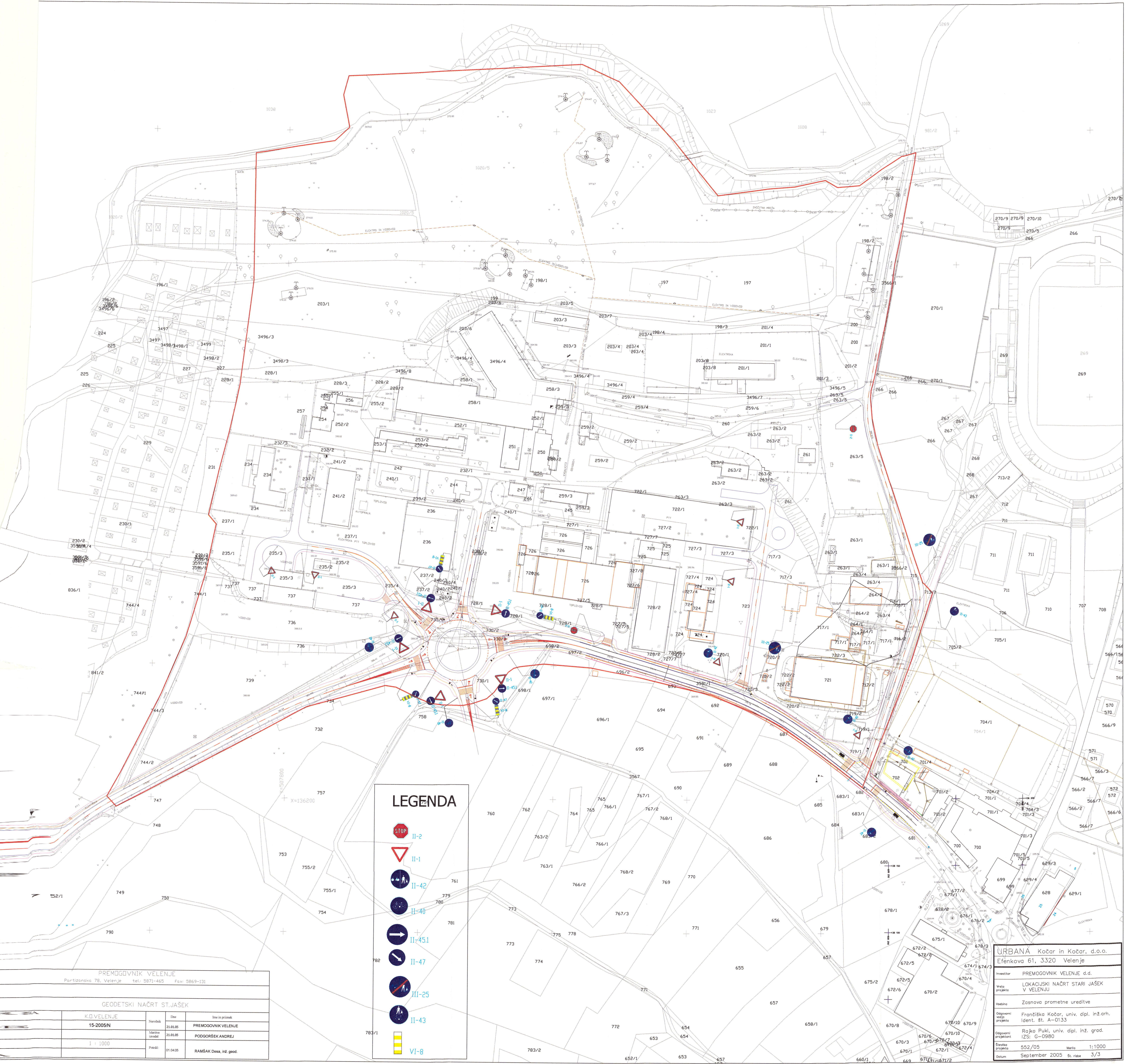
OBMOČJE

OBJEKT

Op.: Objekti 8.1R, 8.2R in 13.2R nimajo vrednosti kulturne dediščine

URBANA Kočar in Kočar, d.o.o.	
Eženkova 61, 3320 Velenje	
Investitor	PREMOGOVNIK VELENJE d.d.
Vrsta projekta	LOKALNI NAČRT STARI JAŠEK V VELENJU
Vsečina	Ureditveno zazidalna situacija
Odgovorni vodja projekta	Frančiška Kočar, univ. dipl. inž. arh. Ident. št. A-0133
Odgovorni projektant	Frančiška Kočar, univ. dipl. inž. arh. Ident. št. A-0133
Število projekta	55205 Merilo 1:1000
Datum	September 2005 Št. risbe 3/1





LEGENDA

- STOP II-2
- II-1
- II-42
- II-40
- II-45.1
- II-47
- III-25
- II-43
- VI-8

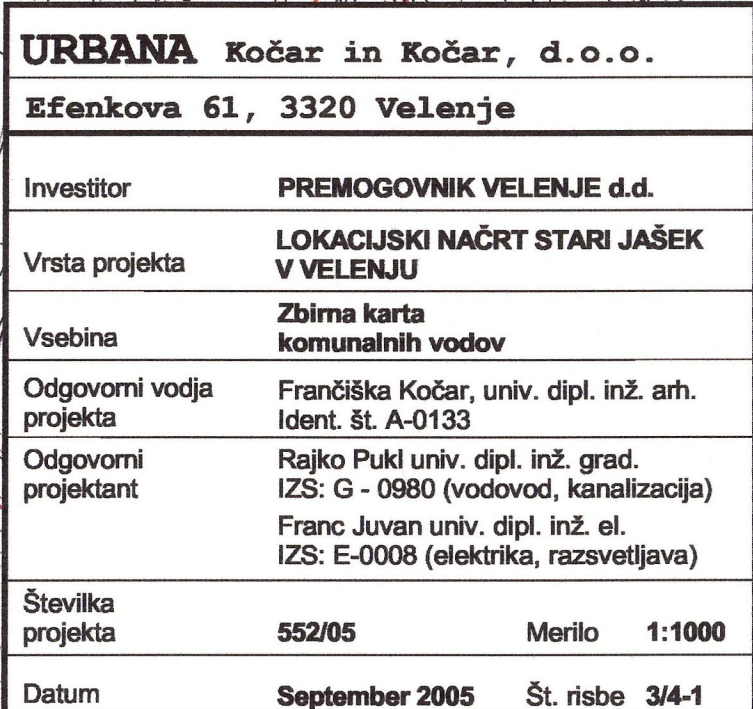
PREMOGOVNIK VELENJE

Partizanska 79, Velenje tel. 5871-465 fax: 5869-131

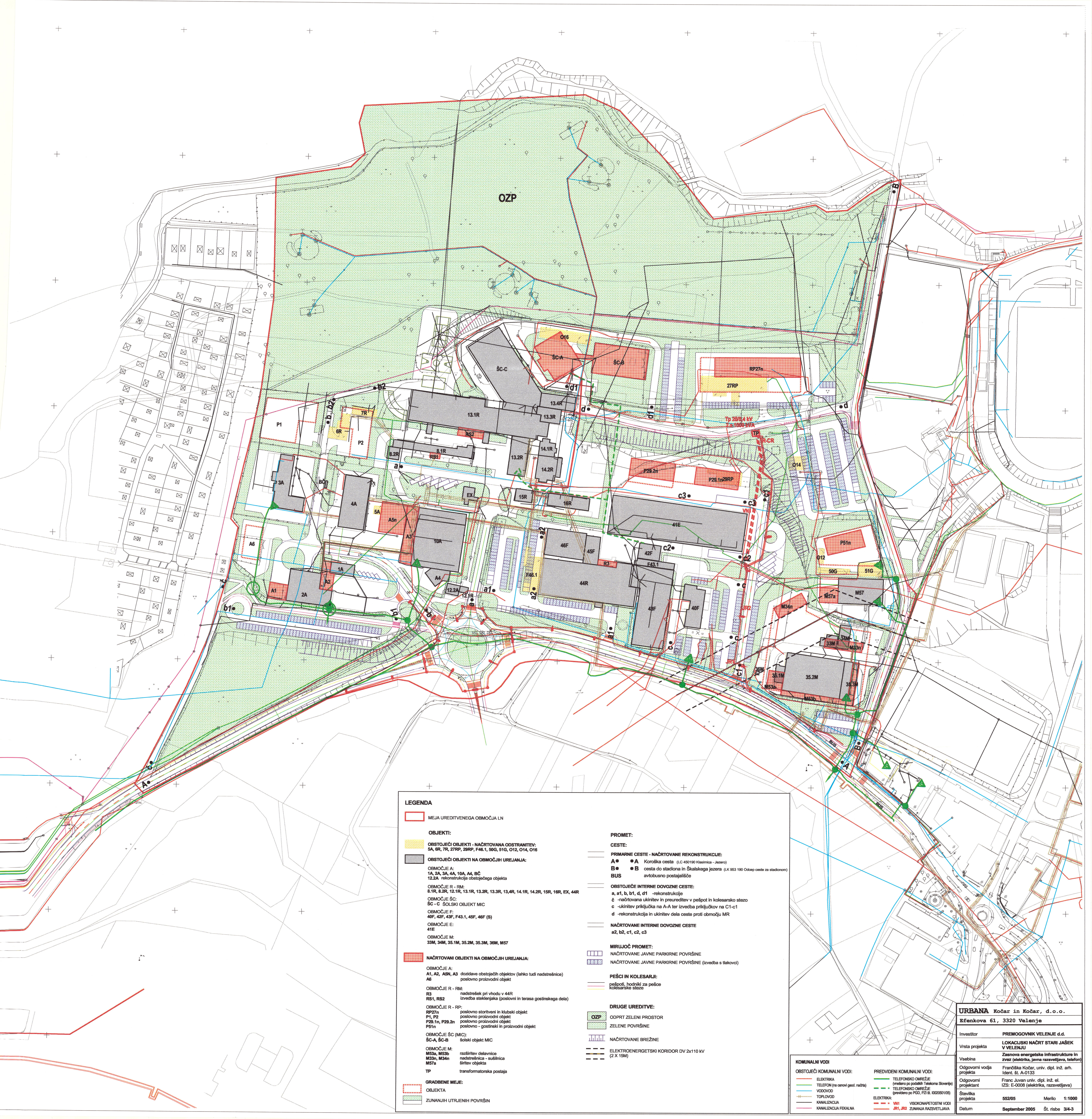
GEODETSKI NAČRT ST. JASEK

Kč. VELENJE		Ime in priimek	
15-2005/N	Narodnik	21.01.05	PREMOGOVNIK VELENJE
1 : 1000	Merila izvedel	21.01.05	PODGORŠEK ANDREJ
	Podpis:	01.04.05	RAMŠAK Dasa, inž. geod.

URBANA Kočar in Kočar, d.o.o.			
Efenkova 61, 3320 Velenje			
Investitor	PREMOGOVNIK VELENJE d.d.		
Vrsta projekta	LOKACIJSKI NAČRT STARI JASEK V VELENJU		
Vsebina	Zasnova prometne ureditve		
Odgovorni vod. projekta	Franciška Kočar, univ. dipl. inž. arh. Ident. št. A-0133		
Odgovorni projektant	Rajko Pukl, univ. dipl. inž. grad. IZS: G-0980		
Številke projekta	552/05	Merilo	1:1000
Datum	September 2005	St. risbe	3/3







LEGENDA

MEJA UREDITVENEGA OBMOČJA LN

OBJEKTI:

OBSTOJEČI OBJEKTI - NAČRTOVANA ODSTRANITEV:
5A, 6R, 7R, 27RP, 29RP, F46.1, 50G, 51G, O12, O14, O16

OBSTOJEČI OBJEKTI NA OBMOČJIH UREJANJA:

OBMOČJE A:
1A, 2A, 3A, 4A, 10A, A4, BČ
12.2A rekonstrukcija obstoječega objekta

OBMOČJE R - RM:
8.1R, 8.2R, 12.1R, 13.1R, 13.2R, 13.3R, 13.4R, 14.1R, 14.2R, 15R, 16R, EX, 44R

OBMOČJE ŠC:
ŠC - C ŠOLSKI OBJEKT MIC

OBMOČJE F:
40F, 42F, 43F, F43.1, 45F, 46F (S)

OBMOČJE E:
41E

OBMOČJE M:
33M, 34M, 35.1M, 35.2M, 35.3M, 36M, M57

NAČRTOVANI OBJEKTI NA OBMOČJIH UREJANJA:

OBMOČJE A:
A1, A2, A3n, A3 dozdave obstoječih objektov (lahko tudi nadstrešnice)

A6 poslovno proizvodni objekt

OBMOČJE R - RM:
R3 nadstrešek pri vstopu v 44R

RS1, RS2 izvedba steklenjaka (poslovni in terasa gostinskega dela)

OBMOČJE R - RP:
RP27n poslovno storilni in klubski objekt

P1, P2 poslovno proizvodni objekt

P23.1n, P23.2n poslovno proizvodni objekt

P51n poslovno - gostinski in proizvodni objekt

OBMOČJE ŠC (MIC):
ŠC-A, ŠC-B šolski objekt MIC

OBMOČJE M:
M33a, M33b razširitev delavnice

M33n, M34n nadstrešnica - sušilnica

M57a širitev objekta

TP transformatorska postaja

GRADBENE MEJE:

OBJEKTA

ZUNANJIH UTRJENIH POVRŠIN

PROMET:

CESTE:

PRIMARNE CESTE - NAČRTOVANE REKONSTRUKCIJE:

A• A Koroška cesta (LC 450190 Klasična - Jezero)

B• B cesta do stadiona in Skalskega jezera (LK 953 190 Odpadna cesta za stadion)

BUS avtobusno postajališče

OBSTOJEČE INTERNE DOVOZNE CESTE:

a, a1, b, b1, d, d1 -rekonstrukcije

č -načrtovana ukinitvev in preureditev v pešpot in kolesarsko stezo

c -ukinitvev priključka na A-A ter izvedba priključkov na C1-c1

d -rekonstrukcija in ukinitvev dela ceste proti območju MR

NAČRTOVANE INTERNE DOVOZNE CESTE

a2, b2, c1, c2, c3

MIRUJOČ PROMET:

NAČRTOVANE JAVNE PARKIRNE POVRŠINE

NAČRTOVANE JAVNE PARKIRNE POVRŠINE (izvedba s tlakovci)

PEŠCI IN KOLESARJI:

pešpoti, hodniki za pešce

kolesarske steze

DRUGE UREDITVE:

OZP ODPRT ZELENI PROSTOR

ZELENE POVRŠINE

NAČRTOVANE BREZINE

ELEKTROENERGETSKI KORIDOR DV 2x110 kV

(2 X 15M)

KOMUNALNI VODI

OBSTOJEČI KOMUNALNI VODI:

ELEKTRIKA

TELEFON (na osnovi geod. načrta)

VODOVOD

TOPLOVOD

KANALIZACIJA

KANALIZACIJA FEKALNA

PREDVIDENI KOMUNALNI VODI:

TELEFONSKO OMREŽJE

(vrednoto po podzidu Telekom Slovenije)

TELEFONSKO OMREŽJE

(predvideno po PGD, PZI št. 10020501/05)

VIH VISOKONAPETOSTNI VODI

JR1, JR2 ZUNANJA RAZSVETLJAVNA

URBANA Kočar in Kočar, d.o.o.

Eženkovca 61, 3320 Velenje

Investitor PREMOGOVNIK VELENJE d.d.

Vrsta projekta LOKALNI NAČRT STARI JAŠEK V VELENJU

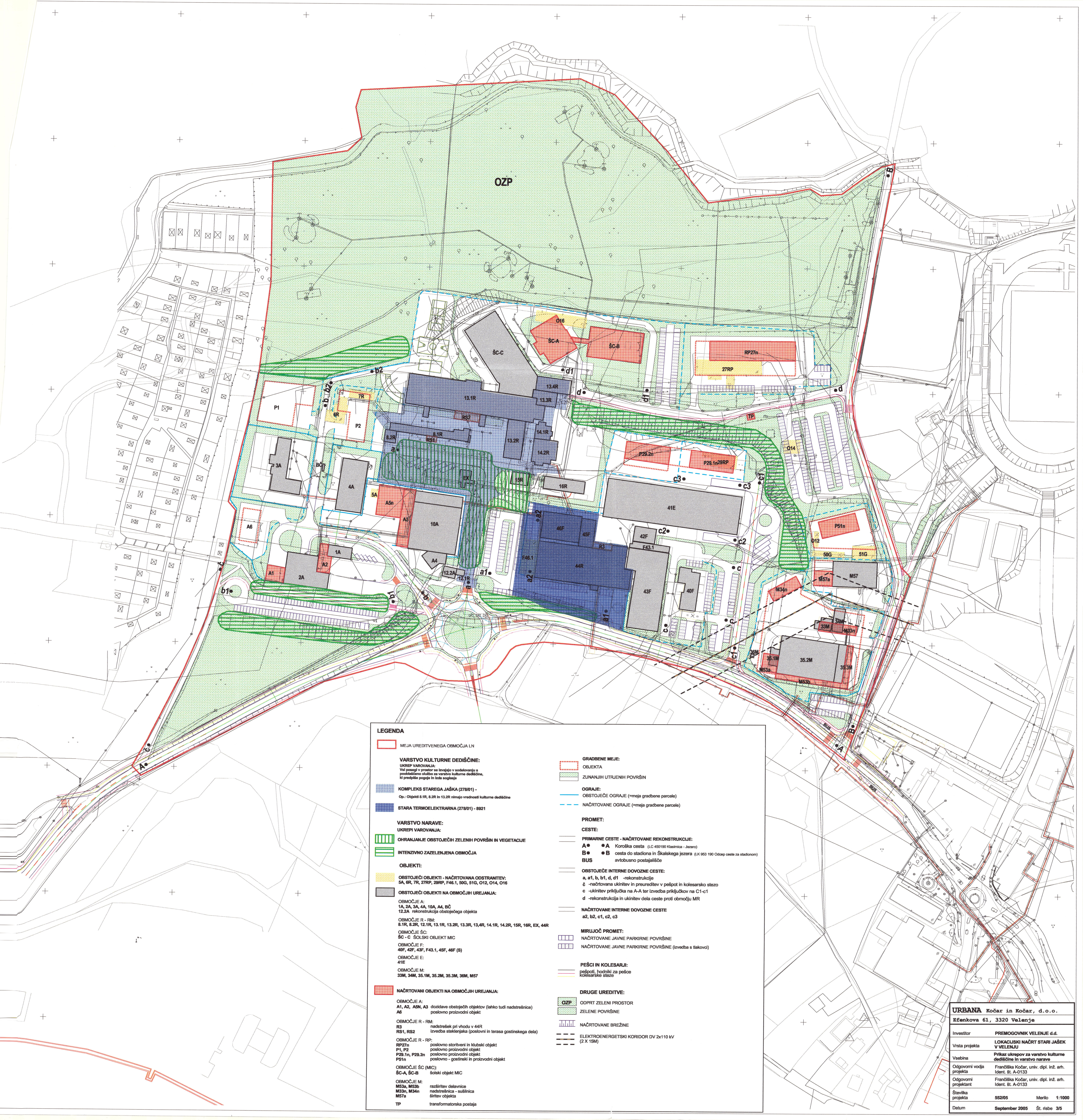
Vsečina Zasnova energetske infrastrukture in zvez (elektrika, javna razsvetljava, telefon)

Odgovorni vodja projekta Franc Juvan univ. dipl. inž. arh. ident. št. A-0133

Odgovorni projektant Franc Juvan univ. dipl. inž. el. IZS: E-0008 (elektrika, razsvetljava)

Številka projekta 552/05 Merilo 1:1000

Datum September 2005 Št. risbe 3/4-3



LEGENDA

MEJA UREDITVENEGA OBMOČJA LN

VARSTVO KULTURNE DEDIŠČINE:

UKREP VAROVANJA:

Vsi posegi v prostor se izvajajo v sodelovanju s pooblaščenim službo za varstvo kulturne dediščine, ki predloži pogoje in izda soglasje

KOMPLEKS STAREGA JASKE (278/01) -

Op.: Objekti 8.1R, 8.2R in 13.2R nimajo vrednosti kulturne dediščine

STARA TERMOELEKTRARNA (278/01) - 8921

VARSTVO NARAVE:

UKREPI VAROVANJA:

OHRANJANJE OBSTOJEČIH ZELENIH POVRŠIN IN VEGETACIJE

INTENZIVNO ZAZELENIJENA OBMOČJA

OBJEKTI:

OBSTOJEČI OBJEKTI - NAČRTOVANA ODSTRANITEV:

5A, 6R, 7R, 27RP, 29RP, F46.1, 50G, 51G, O12, O14, O16

OBSTOJEČI OBJEKTI NA OBMOČJIH UREJANJA:

OBMOČJE A:

1A, 2A, 3A, 4A, 10A, A4, BČ

12.2A rekonstrukcija obstoječega objekta

OBMOČJE R - RM:

8.1R, 8.2R, 12.1R, 13.1R, 13.2R, 13.3R, 13.4R, 14.1R, 14.2R, 15R, 16R, EX, 44R

OBMOČJE SC:

SC - C SOLSKI OBJEKT MIC

OBMOČJE F:

40F, 42F, 43F, F43.1, 45F, 46F (S)

OBMOČJE E:

41E

OBMOČJE M:

33M, 34M, 35.1M, 35.2M, 35.3M, 36M, M57

NAČRTOVANI OBJEKTI NA OBMOČJIH UREJANJA:

OBMOČJE A:

A1, A2, A5N, A3

dozidave obstoječih objektov (lahko tudi nadstrešnice)

A6

poslovno proizvodni objekt

OBMOČJE R - RM:

R3

nadstrešek pri vходу v 44R

RS1, RS2

izvedba steklenjaka (poslovni in terasa gostinskega dela)

OBMOČJE R - RP:

RP27n

poslovno storilni in klubski objekt

P1, P2

poslovno proizvodni objekt

P29.1n, P29.2n

poslovno - gostinski in proizvodni objekt

P51n

OBMOČJE SC (MIC):

SC-A, SC-B

šolski objekt MIC

OBMOČJE M:

M53a, M53b

razširitev delavnice

M53n, M54n

nadstrešnica - sušilnica

M57a

širitev objekta

TP

transformatorska postaja

GRADBENE MEJE:

OBJEKTA

ZUNANJIH UTRUJENIH POVRŠIN

OGRAJE:

OBSTOJEČE OGRAJE (=meja gradbene parcele)

NAČRTOVANE OGRAJE (=meja gradbene parcele)

PROMET:

CESTE:

PRIMARNE CESTE - NAČRTOVANE REKONSTRUKCIJE:

A● ●A Koroška cesta (LC 450190 Klasičnica - Jezero)

B● ●B cesta do stadiona in Škalekega jezera (LK 953 190 Odpad ceste za stadionom)

BUS

avtoBUSno postajališče

OBSTOJEČE INTERNE DOVOZNE CESTE:

a, a1, b, b1, d, d1 -rekonstrukcije

č -načrtovana ukinitve in preureditev v pešpot in kolesarsko stezo

c -ukinitve priključka na A-A ter izvedba priključkov na C1-c1

d -rekonstrukcija in ukinitve dela ceste proti območju MR

NAČRTOVANE INTERNE DOVOZNE CESTE

a2, b2, c1, c2, c3

MIRLUJOČ PROMET:

NAČRTOVANE JAVNE PARKIRNE POVRŠINE

NAČRTOVANE JAVNE PARKIRNE POVRŠINE (izvedba s tlakovci)

PEŠCI IN KOLESARJI:

pešpoti, hodniki za pešce

kolesarske steze

DRUGE UREDITVE:

OZP

ODPRT ZELENI PROSTOR

ZELENE POVRŠINE

NAČRTOVANE BREŽINE

ELEKTROENERGETSKI KORIDOR DV 2x110 kV (2 X 15M)

URBANA Kočar in Kočar, d.o.o.	
Ešenkova 61, 3320 Velenje	
Investitor	PREMOGOVNIK VELENJE d.d.
Vrsta projekta	LOKALSKI NAČRT STARI JASEK V VELENJU
Vsebina	Prikaz ukrepov za varstvo kulturne dediščine in varstvo narave
Odgovorni vodja projekta	Frančiška Kočar, univ. dipl. inž. arh. ident. št. A-0133
Odgovorni projektant	Frančiška Kočar, univ. dipl. inž. arh. ident. št. A-0133
Številka projekta	552/05 Merilo 1:1000
Datum	September 2005 Št. risbe 3/5



LEGENDA

MEJA UREDITVENEGA OBMOČJA LN

OBJEKTI:

OBSTOJEČI OBJEKTI - NAČRTOVANA ODSTRANITEV:
5A, 6R, 7R, 27RP, 28RP, F46.1, 50G, 51G, O12, O14, O16

OBSTOJEČI OBJEKTI NA OBMOČJIH UREJANJA:

OBMOČJE A:
1A, 2A, 3A, 4A, 10A, A4, BČ
12.2A rekonstrukcija obstoječega objekta

OBMOČJE R - RM:
8.1R, 8.2R, 12.1R, 13.1R, 13.2R, 13.3R, 13.4R, 14.1R, 14.2R, 15R, 16R, EX, 44R

OBMOČJE ŠC:
ŠC - C ŠOLSKI OBJEKT MIC

OBMOČJE F:
40F, 42F, 43F, F43.1, 45F, 46F (S)

OBMOČJE E:
41E

OBMOČJE M:
33M, 34M, 35.1M, 35.2M, 35.3M, 36M, M57

NAČRTOVANI OBJEKTI NA OBMOČJIH UREJANJA:

OBMOČJE A:
A1, A2, A2N, A3 dozidave obstoječih objektov (lahko tudi nadstrešnice)
A6 poslovno proizvodni objekt

OBMOČJE R - RM:
R3 nadstrešek pri vhodu v 44R
R51, R52 izvedba steklenjaka (poslovni in terasa gostinskega dela)

OBMOČJE R - RP:
RP27n poslovno storitveni in klubski objekt
P1, P2 poslovno proizvodni objekt
P29.1n, P29.2n poslovno proizvodni objekt
P51n poslovno - gostinski in proizvodni objekt

OBMOČJE ŠC (MIC):
ŠC-A, ŠC-B šolski objekt MIC

OBMOČJE M:
M53a, M53b razširitev delavnice
M33n, M34n nadstrebica - sušilnica
M57a šiltev objekta
TP transformatorska postaja

GRADBENE MEJE:

OBJEKTA

ZUNANJIH UTRJENIH POVRŠIN

OGRAJE:

OBSTOJEČE OGRAJE (=meja gradbene parcele)

NAČRTOVANE OGRAJE (=meja gradbene parcele)

PROMET:

CESTE:

PRIMARNE CESTE - NAČRTOVANE REKONSTRUKCIJE:

A • • A Koroška cesta (LC 450190 Klasičica - Jezero)
B • • B cesta do stadiona in Škalskega jezera (LK 953 190 Odcep ceste za stadionom)
BUS avtobusno postajališče

OBSTOJEČE INTERNE DOVOZNE CESTE:

a, a1, b, b1, d, d1 -rekonstrukcije
c -načrtovane ukinitve in preureditve v pešpoti in kolesarsko stezo
c -ukinitve priključka na A-A ter izvedba priključkov na C1-c1
d -rekonstrukcija in ukinitve dela ceste proti območju MR

NAČRTOVANE INTERNE DOVOZNE CESTE

a2, b2, c1, c2, c3

MIRUJOČ PROMET:

NAČRTOVANE JAVNE PARKIRNE POVRŠINE

NAČRTOVANE JAVNE PARKIRNE POVRŠINE (izvedba s tlakovi)

PEŠCI IN KOLESARJI:

pešpoti, hodniki za pešce

kolesarske steze

DRUGE UREDITVE:

OZP: ODPRT ZELENI PROSTOR

ZELENE POVRŠINE

NAČRTOVANE BREŽINE

ELEKTROENERGETSKI KORIDOR DV 2x110 kV

(2 X 15M)

NAČRT ZAZELEINITVE:

- JAVOR PISANOLISTNI
- CERCIDIFIL
- BUKEV POVEŠAVA
- GINKOVEC
- BRIN
- MACESEN
- SIVKA
- AMBROVEC
- OKRASNA JABLANA
- GLADKI BOR
- HIMALAJSKI BOR
- OKRASNA SLIVA
- OKRASNA ČEŠNJA
- LOVORIKOVEC
- VRTNICA PREKROVNA
- LIPA SREBRNA
- BREST RUMENOLISTNI
- LIGUSTER za živo mejo

URBANA Kočar in Kočar, d.o.o.

Eženkova 61, 3320 Velenje

Investitor PREMOGOVNIK VELENJE d.d.

Vrsta projekta LOKALISKI NAČRT STARI JAŠEK V VELENJU

Vsečina Načrt zazeleinitve

Odgovorni vodja projekta Frančiška Kočar, univ. dipl. inž. arh. ident. št. A-0133

Odgovorni projektant mag.sc. Jaglenka Leban, univ. dipl. ing.

Številka projekta 552/05 Merilo 1:1000

Datum September 2005 Št. risbe 3/6



LEGENDA

MEJA UREDITVENEGA OBMOČJA LN

OBJEKTI:

OBSTOJEČI OBJEKTI - NAČRTOVANA ODSTRANITEV:
5A, 6R, 7R, 27RP, 28RP, F46.1, 50G, 51G, 012, 014, 016

OBSTOJEČI OBJEKTI NA OBMOČJIH UREJANJA:

OBMOČJE A:
1A, 2A, 3A, 4A, 10A, 4A, BC
12.2A - rekonstrukcija obstoječega objekta

OBMOČJE R - RM:
8.1R, 8.2R, 12.1R, 13.1R, 13.2R, 13.3R, 13.4R, 14.1R, 14.2R, 15R, 16R, EX, 44R

OBMOČJE ŠC:
ŠC - C SOLSKI OBJEKT MIC

OBMOČJE F:
40F, 42F, 43F, F43.1, 45F, 46F (S)

OBMOČJE E:
41E

OBMOČJE M:
33M, 34M, 35.1M, 35.2M, 35.3M, 36M, M57

NAČRTOVANI OBJEKTI NA OBMOČJIH UREJANJA:

OBMOČJE A:
A1, A2, A3n, A3 - dozidave obstoječih objektov (lahko tudi nadstrebne)
A6 - poslovno proizvodni objekt

OBMOČJE R - RM:
RS - nadstrebek pri vhodu v 44R
RS1, RS2 - izvedba steklenjaka (poslovni in terasa gostinskega dela)

OBMOČJE R - RP:
RP27n - poslovno storitveni in klubski objekt
P1, P2 - poslovno proizvodni objekt
P28.1n, P28.2n - poslovno - gostinski in proizvodni objekt
P51n - poslovno - gostinski in proizvodni objekt

OBMOČJE ŠC (MIC):
ŠC-A, ŠC-B - šotki objekt MIC

OBMOČJE M:
M53a, M53b - razširitev delavnice
M33n, M34n - nadstrebne - sušilnica
M57a - širitev objekta
TP - transformatorska postaja

GRADBENE MEJE:

OBJEKTA

ZUNANJIH UTRJENIH POVRŠIN

OGRAJE:

OBSTOJEČE OGRAJE (=meja gradbene parcele)

NAČRTOVANE OGRAJE (=meja gradbene parcele)

PROMET:

CESTE:

PRIMARNE CESTE - NAČRTOVANE REKONSTRUKCIJE:

A - Koroška cesta (LC 450190 Klasinica - Jezero)

B - cesta do stadiona in Skalskega jezera (LK 953 190 Odcep ceste za stadionom)

BUS - avtobusno postajališče

OBSTOJEČE INTERNE DOVOZNE CESTE:

a, a1, b, b1, d, d1 - rekonstrukcije

č - načrtovana ukinitve in preureditve v pešpot in kolesarsko stezo

c - ukinitve priključka na A-A ter izvedba priključkov na C1-c1

d - rekonstrukcija in ukinitve dela ceste proti območju MR

NAČRTOVANE INTERNE DOVOZNE CESTE
a2, b2, c1, c2, c3

MIRUJOČ PROMET:

NAČRTOVANE JAVNE PARKIRNE POVRŠINE

NAČRTOVANE JAVNE PARKIRNE POVRŠINE (izvedba s tlakovci)

PEŠCI IN KOLESAJJI:

pešpoti, hodniki za pešce

kolesarske steze

DRUGE UREDITVE:

OZP - ODPRT ZELENI PROSTOR

ZELENE POVRŠINE

NAČRTOVANE BREZINE

ELEKTROENERGETSKI KORIDOR DV 2x110 kV
(2 X 15M)

UKREPI ZA VARNOST PRED POŽARI

ZUNANJE - NEPOZIDANE POVRŠINE
ZA UMIK IZ OBJEKTOV

SMERI DOVOZOV INTERVENCIJSKIH VOZIL

glavne smeri dovozov na ureditveno območje LN

glavni dovoz do posameznih območij urejanja

dodatni dovoz do posameznih območij urejanja

pogojno možni dostopi

OSKRBA S POŽARNO VODO

hidranti

URBANA Kočar in Kočar, d.o.o.
Efenkova 61, 3320 Velenje

Investitor: **PREMOGOVNIK VELENJE d.d.**

Vrsta projekta: **LOKACIJSKI NAČRT STARI JASEK V VELENJU**

Vsebina: **Prikaz ukrepov za obrambo ter varstvo pred naravnimi in drugimi nesrečami**

Odgovorni vodja projekta: **Franciška Kočar, univ. dipl. inž. arh. Ident. št. A-0133**

Odgovorni projektant: **Franciška Kočar, univ. dipl. inž. arh. Ident. št. A-0133**

Številka projekta: **552/05** Merilo: **1:1000**

Datum: **September 2005** Št. risbe: **3/7**



LEGENDA

MEJA UREDITVENEGA OBMOČJA LN

OBJEKTI:

OBSTOJEČI OBJEKTI - NAČRTOVANA ODSTRANITEV:

5A, 6R, 7R, 27RP, 29RP, F46.1, 50G, 51G, O12, O14, O16

OBSTOJEČI OBJEKTI NA OBMOČJIH UREJANJA:

OBMOČJE A:

1A, 2A, 3A, 4A, 10A, A4, BČ

12.2A rekonstrukcija obstoječega objekta

OBMOČJE R - RM:

8.1R, 8.2R, 12.1R, 13.1R, 13.2R, 13.3R, 13.4R, 14.1R, 14.2R, 15R, 16R, EX, 44R

OBMOČJE SC:

SC - C ŠOLSKI OBJEKT MIC

OBMOČJE F:

40F, 42F, 43F, F43.1, 45F, 46F (S)

OBMOČJE E:

41E

OBMOČJE M:

33M, 34M, 35.1M, 35.2M, 35.3M, 36M, M57

NAČRTOVANI OBJEKTI NA OBMOČJIH UREJANJA:

OBMOČJE A:

A1, A2, A3, A4, A5, A6

A6 dozidave obstoječih objektov (lahko tudi nadstrešnice)

A6 poslovno proizvodni objekt

OBMOČJE R - RM:

R3 nadstrešek pri vstopu v 44R

RS1, RS2 izvedba steklenjaka (poslovni in teras gostinskega dela)

OBMOČJE R - RP:

RP27n poslovno storitveni in klubski objekt

P1, P2 poslovno proizvodni objekt

P29.1n, P29.2n poslovno - gostinski in proizvodni objekt

P51n

OBMOČJE SC (MIC):

SC-A, SC-B šolski objekt MIC

OBMOČJE M:

M53a, M53b razširitev delavnice

M33n, M34n nadstrešnica - sušilnica

M57a širitev objekta

TP transformatorska postaja

GRADBENE MEJE:

OBJEKTA

ZUNANJIH UTRUJENIH POVRŠIN

OGRAJE:

OBSTOJEČE OGRAJE (=meja gradbene parcele)

NAČRTOVANE OGRAJE (=meja gradbene parcele)

PROMET:

CESTE:

PRIMARNE CESTE - NAČRTOVANE REKONSTRUKCIJE:

A● ● A Koroska cesta (L.C.450/190 Klasična - Jezero)

B● ● B cesta do stadiona in Škaleškega jezera (L.K.953 190 Odpad. ceste za stadionom)

BUS avtobusno postajališče

OBSTOJEČE INTERNE DOVOZNE CESTE:

a, a1, b, b1, d, d1 -rekonstrukcije

č -načrtovana ukinitvev in preureditev v pešpot in kolesarsko stezo

c -ukinitvev priključka na A-A ter izvedba priključkov na C1-c1

d -rekonstrukcija in ukinitvev dela ceste proti območju MR

NAČRTOVANE INTERNE DOVOZNE CESTE

a2, b2, c1, c2, c3

MIRUJOČ PROMET:

NAČRTOVANE JAVNE PARKIRNE POVRŠINE

NAČRTOVANE JAVNE PARKIRNE POVRŠINE (izvedba s tlakovci)

P X + Y za osebna vozila (X) in osebna vozila za invalide (Y)

AP (S) za avtobuse

TV (S) za vlačilce

PEŠCI IN KOLESAJCI:

pešpoti, hodniki za pešce

kolesarske steze

DRUGE UREDITVE:

OZP ODPRTI ZELENI PROSTOR

ZELENE POVRŠINE

NAČRTOVANE BREŽINE

ELEKTROENERGETSKI KORIDOR DV 2x110 kV (2 X 15M)

ETAPNOST IZVAJANJA LN

ETAPNOST IZVAJANJA NA OBMOČJU SP:

VI

etape izvajanja

Op.: III. etapa (naslednje terena) posega tudi v območje RM1

ETAPNOST IZVAJANJA PO OBMOČJIH UREJANJA:

BREZ OMEJITEV:

RM1, RM2, A1, A2, RP2, RP3, F2, E, M, SC

POGOJNO:

PO IZVEDBI I. - RP4, RP5

PO IZVEDBI II. - F1

PO IZVEDBI III. - RP1

MEJA MED OBMOČJI UREJANJA (regulacijska linija = tudi meja gradbene parcele)

OBMOČJA UREJANJA:

A (A1, A2): območje APS

RM (RM1, RM2): območje muzeja premoženstva in industrializacije

RP (RP1, RP2, RP3, RP4 in RP5): območje za proizvodnjo, obrt in poslovne dejavnosti

E: območje bivše Elektronike

F (F1, F2): območje Firšt

M: območje Mizarstva

SC: območje šolskega centra

SP: skupne površine

OZP: odprti zeleni prostor

URBANA Ročar in Ročar, d.o.o.	
Eženkovca 61, 3320 Velenje	
Investitor	PREMOGOVNIK VELENJE d.d.
Vrsta projekta	LOKALNI NAČRT STARI JAŠEK V VELENJU
Vsebina	Etapnost izvajanja LN
Odgovorni vodja projekta	Franciška Kočar, univ. dipl. inž. arh. Ident. št. A-0133
Odgovorni projektant	Franciška Kočar, univ. dipl. inž. arh. Ident. št. A-0133
Številka projekta	552/05
Datum	Julij 2005
Merilo	1:1000
Št. risbe	3/8