

**NAROČNIK:** BTC d.d.  
Šmartinska cesta 152  
1000 Ljubljana

**PROJEKT:** SPREMEMBA DELA LOKACIJSKEGA NAČRTA ZA  
REKREACIJSKO OBMOČJE JEZERO V VELENJU  
(za območje urejanja D – območje Vodnega parka)

**ŠTEVILKA  
PROJEKTA:** 565.A/06

**FAZA:** Lokacijski načrt

**IZDELAL:** URBANA, urbanizem, projektiranje, Kočar in Kočar d.o.o.  
Efenkova 61  
3320 Velenje

**URBANA**  
Kočar in Kočar d.o.o.  
Efenkova 61 3320 Velenje

**DIREKTOR:** Ana Kočar

**ODGOVORNI  
VODJA  
PROJEKTA:**

Frančiška KOČAR, univ. dipl. inž. arh.  
ZAPS 0133 A

FRANČIŠKA KOČAR  
univ. dipl. inž. arh.

pooblaščenka arhitektka  
ZAPS 0133 A

**ŠTEVILO IZVODOV:** 3 + arhivski izvod  
NEPOOBLAŠČENO KOPIRANJE IN  
RAZMNOŽEVANJE NI DOVOLJENO

**IZDELANO:** November 2006

**PROJEKT SPREJEL:** OBČINSKI SVET MESTNE OBČINE VELENJE

**DATUM SPREJETJA:** 23.01.2007

Odlok o lokacijskem načrtu je bil objavljen v Uradnem vestniku Mestne občine Velenje, št.  
02/2007. dne 24.01.2007.

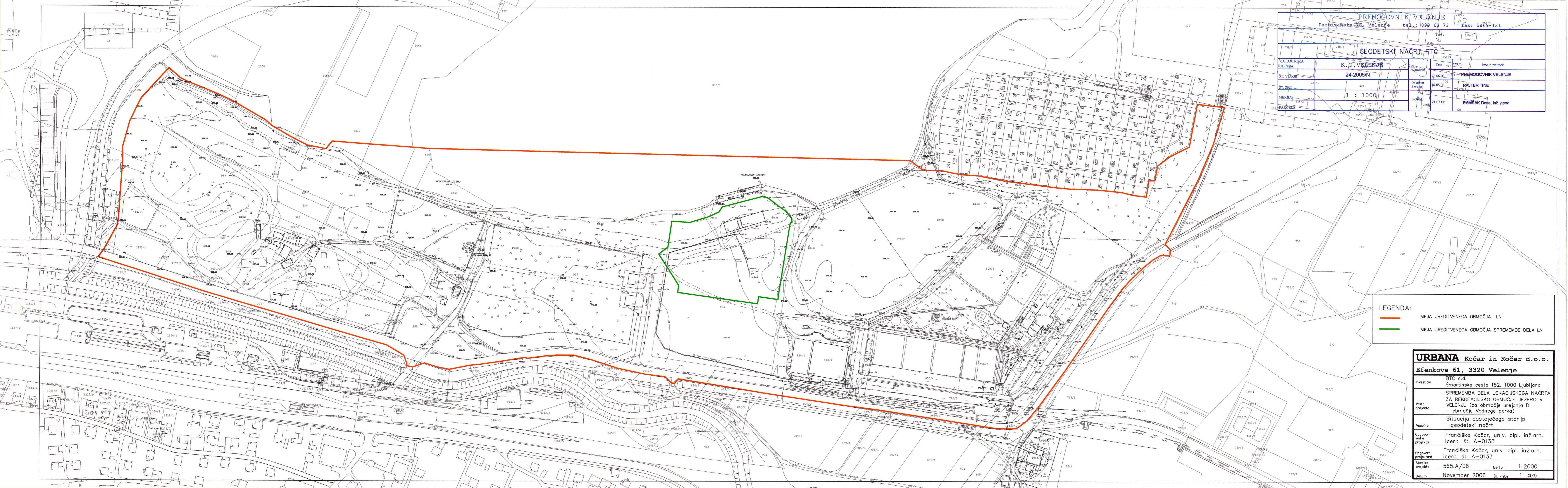


PRIJEL 29.1.2007  
[Signature]

## SESTAVA PROJEKTA št. 565.A/06

- A/ NOTRANJI NASLOVNI LISTI
  - A/1 KAZALO VSEBINE OBRAZLOŽITVE
  - A/2 KAZALO VSEBINE KARTOGRAFSKEGA DELA
  - A/3 SEZNAM PRILOG K LN
  - A/4 IZJAVA O USKLAJENOSTI LN
  
- B/ OBRAZLOŽITEV SPREMEMBE LN
  
- C/ KARTOGRAFSKI DEL LN
  
- D/ PRILOGE K LN
  
- E/ DOKAZNA DOKUMENTACIJA

PREMOGOVNIK VELENJE Partizanska 76, Velenje tel.: 899 63 73 fax: 5889-131			
GEODETSKI NAČRT-RTC			
KATASTRSKA OBČINA	K.O. VELENJE	Dne	26.05.05
ŠT. VLOGE	24-2005/N	Prejeto	26.05.05
ŠT. ZKN	1 : 1000	Mesne izvedbe	21.07.05
MERILO		Podpis	
PARCELA			
		Ime in priimek	
		PREMOGOVNIK VELENJE	
		RAJTER TINE	
		RAMSAK Desa, inž. geod.	



**LEGENDA:**

<span style="color: red;">—</span>	MEJA UREDITVENEGA OBMOČJA LN
<span style="color: green;">—</span>	MEJA UREDITVENEGA OBMOČJA SPREMEMBE DELA LN


<b>URBANA</b> Kočar in Kočar d.o.o.	
Efenkova 61, 3320 Velenje	
Investitor	BTC d.d. Šmartinska cesta 152, 1000 Ljubljana
Vrsta projekta	SPREMEMBA DELA LOKACIJSKEGA NAČRTA ZA REKREACIJSKO OBMOČJE JEZERO V VELENJU (za območje urejanja D – območje Vodnega parka)
Veščina	Situacija obstoječega stanja – geodetski načrt
Odgovorni vodja projekta	Frančiška Kočar, univ. dipl. inž.arh. Ident. št. A-0133
Odgovorni projektant	Frančiška Kočar, univ. dipl. inž.arh. Ident. št. A-0133
Številka projekta	565.A/06 Merilo 1:2000
Datum	November 2006 Št. risbe 1 (2/1)

Naslov: - TEL: - FAX:

**NAČRT PARCELE**

Merilo: 1:1000

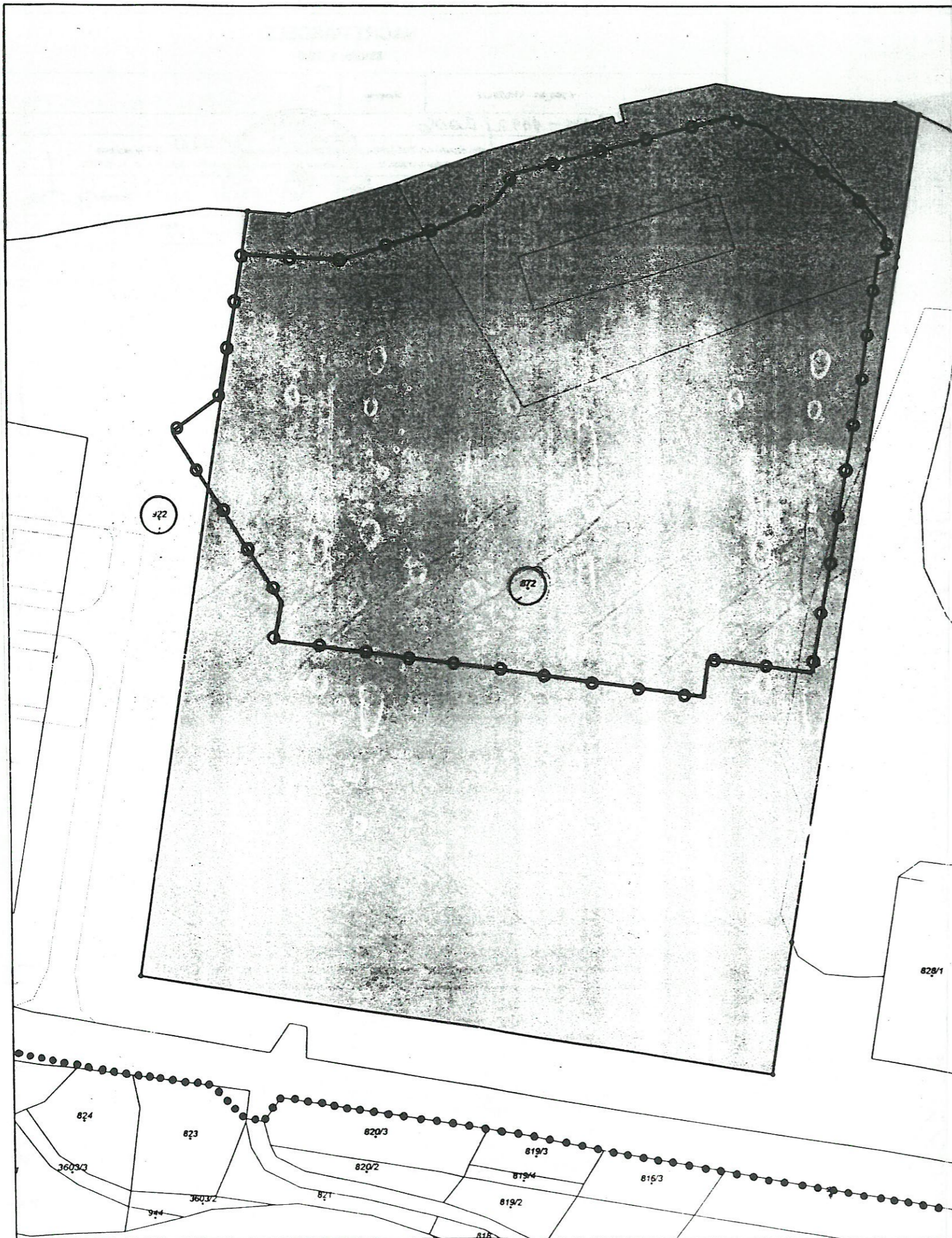
Katastrska občina (šifra, ime)	0964_01 - VELENJE	Parcela	872
Št. potrdila	02111-1112/2006		
Taksa za potrdilo po tarifni številki 444 ZUT-UPB-1 (Ur. l. št. 10/04) v znesku 1,020 SIT je plačana. Potrdilo je izdano na podlagi Pravilnika o vrstah in vsebini potrdil iz zbirke geodetskih podatkov (Ur. l. RS, št. 113/2000).			
Datum izdelave potrdila	01.12.2006	Potrdilo izdal (ime in priimek)	Podpis: <i>[Signature]</i>



**Legenda oznak v načrtu parcele:**  
 dokončne meje so izrisane za označene parcele v debelini do 0,40 mm  
 meje parcel, ki niso dokončne, so izrisane v debelini do 0,20 mm  
 oznaka zemljiškokatastrske točke na dokončni meji z natančnostjo, ki je predpisana s Pravilnikom o urejanju in spreminjanju mej parcel ter o evidentiranju mej parcel v zemljiškem katastru (Ur. l. RS št. 1/04)

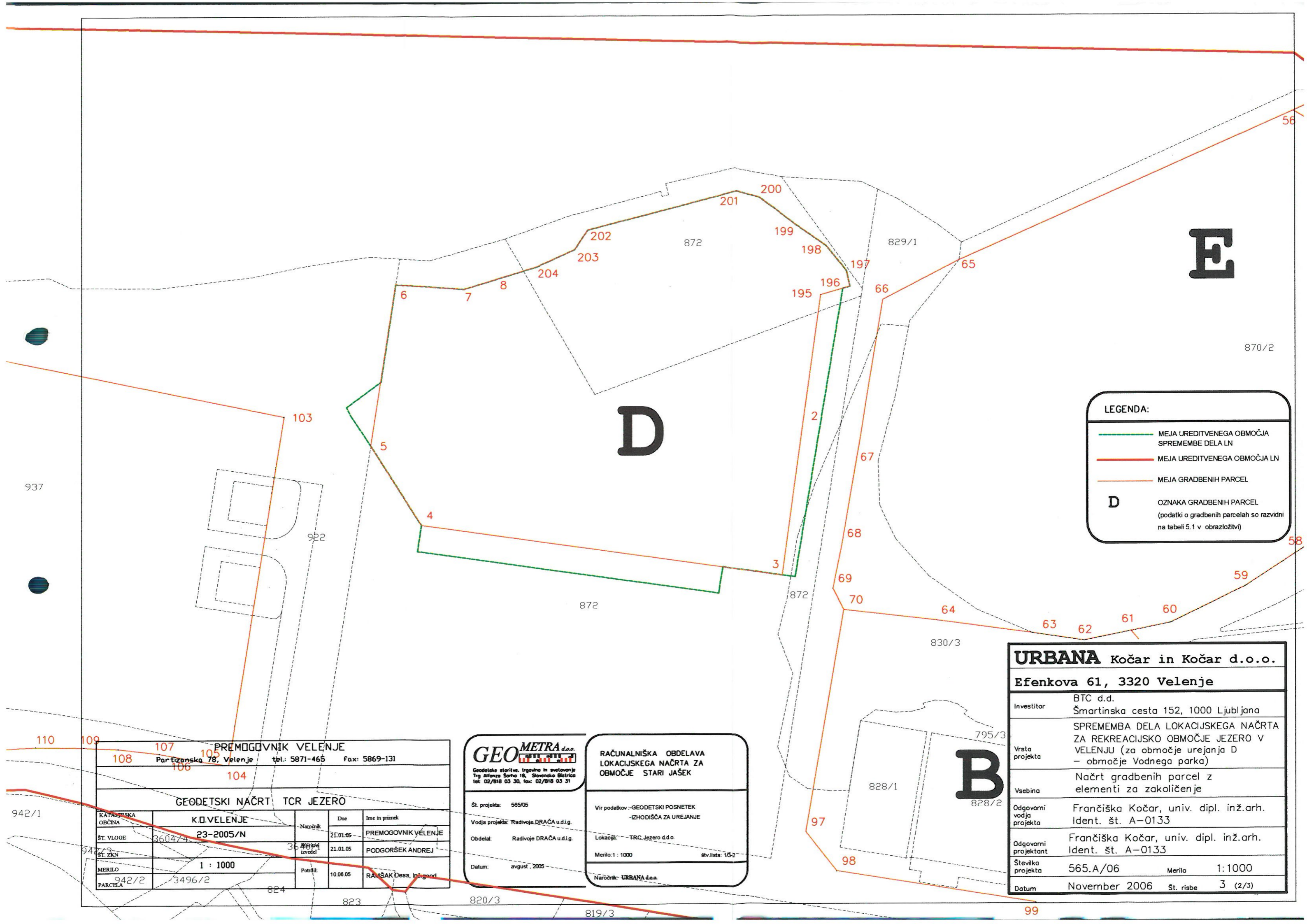
Merilo izvornega načrta M=1:1000

Vse pravice kopiranja in razmnoževanja pridržane  
 © Geodetska uprava RS



- MEJA UREDITVENEGA OBMOČJA LN - po osnovnem LN (565/05)
- MEJA UREDITVENEGA OBMOČJA SPREMEMBE DELA LN (565.A/06)
- ⊠(872) PARCELE V UREDITVENEM OBMOČJU SPREMEMBE DELA LN:  
v katastrski občini Velenje: 872 - del, 922 - del

<b>URBANA</b>		URBANIZEM PROJEKTIRANJE KOČAR IN KOČAR D.O.O. EFENKOVA 61 VELENJE	
INVESTITOR:	BTC d.d. Šmartinska cesta 152, 1000 Ljubljana	OBJEKT:	
PROJEKT:	SPREMEMBA DELA LOKACIJSKEGA NAČRTA ZA REKREACIJSKO OBMOČJE JEZERO V VELENJU (za območje urejanja D - območje Vodnega parka)	FAZA:	ŠT.PROJ.: 565.A/06
VSEBINA:	INVENTARIZACIJA STANJA: PARCELE		
ODG. VODJA PROJEKTA:	Franciška KOČAR univ. dipl. inž. arh. - ID IZS: A - 0133		
ODGOVORNI PROJEKTANT:	Franciška KOČAR univ. dipl. inž. arh. - ID IZS: A - 0133		
DATUM:	November 2006	MERILO:	1 : 1000
		ŠT. RISBE:	2 (2/2-1)



**LEGENDA:**

- MEJA UREDITVENEGA OBMOČJA SPREMEMBE DELA LN
- MEJA UREDITVENEGA OBMOČJA LN
- MEJA GRADBENIH PARCEL

**D** OZNAKA GRADBENIH PARCEL (podatki o gradbenih parcelah so razvidni na tabeli 5.1 v obrazložitvi)

**URBANA** Kočar in Kočar d.o.o.  
 Efenkova 61, 3320 Velenje

Investitor	BTC d.d. Šmartinska cesta 152, 1000 Ljubljana		
Vrsta projekta	SPREMEMBA DELA LOKACIJSKEGA NAČRTA ZA REKREACIJSKO OBMOČJE JEZERO V VELENJU (za območje urejanja D – območje Vodnega parka)		
Vsebina	Načrt gradbenih parcel z elementi za zakoličenje		
Odgovorni vodja projekta	Frančiška Kočar, univ. dipl. inž.arh. Ident. št. A-0133		
Odgovorni projektant	Frančiška Kočar, univ. dipl. inž.arh. Ident. št. A-0133		
Številka projekta	565.A/06	Merilo	1:1000
Datum	November 2006	Št. risbe	3 (2/3)

**GEO METRA d.o.o.**  
 Geodetske storitve, inženiring in svetovanje  
 Trg Alfonza Sarba 18, Slovenska Bistrica  
 tel: 02/818 03 30, fax: 02/818 03 31

Št. projekta: 565/05  
 Vodja projekta: Radivoje DRAČA u.d.i.g.  
 Obdelal: Radivoje DRAČA u.d.i.g.  
 Datum: avgust, 2005

RAČUNALNIŠKA OBDELAVA LOKACIJSKEGA NAČRTA ZA OBMOČJE STARI JAŠEK

Vir podatkov: -GEODETSKI POSNETEK  
 -IZHODIŠČA ZA UREJANJE

Lokacija: TRC Jezero d.d.o.  
 Merilo: 1 : 1000  
 Št. lista: 1/32










Naročnik: URBANA d.o.o.

**PREMOGOVNIK VELENJE**  
 Parizanska 78, Velenje tel: 5871-465 fax: 5869-131

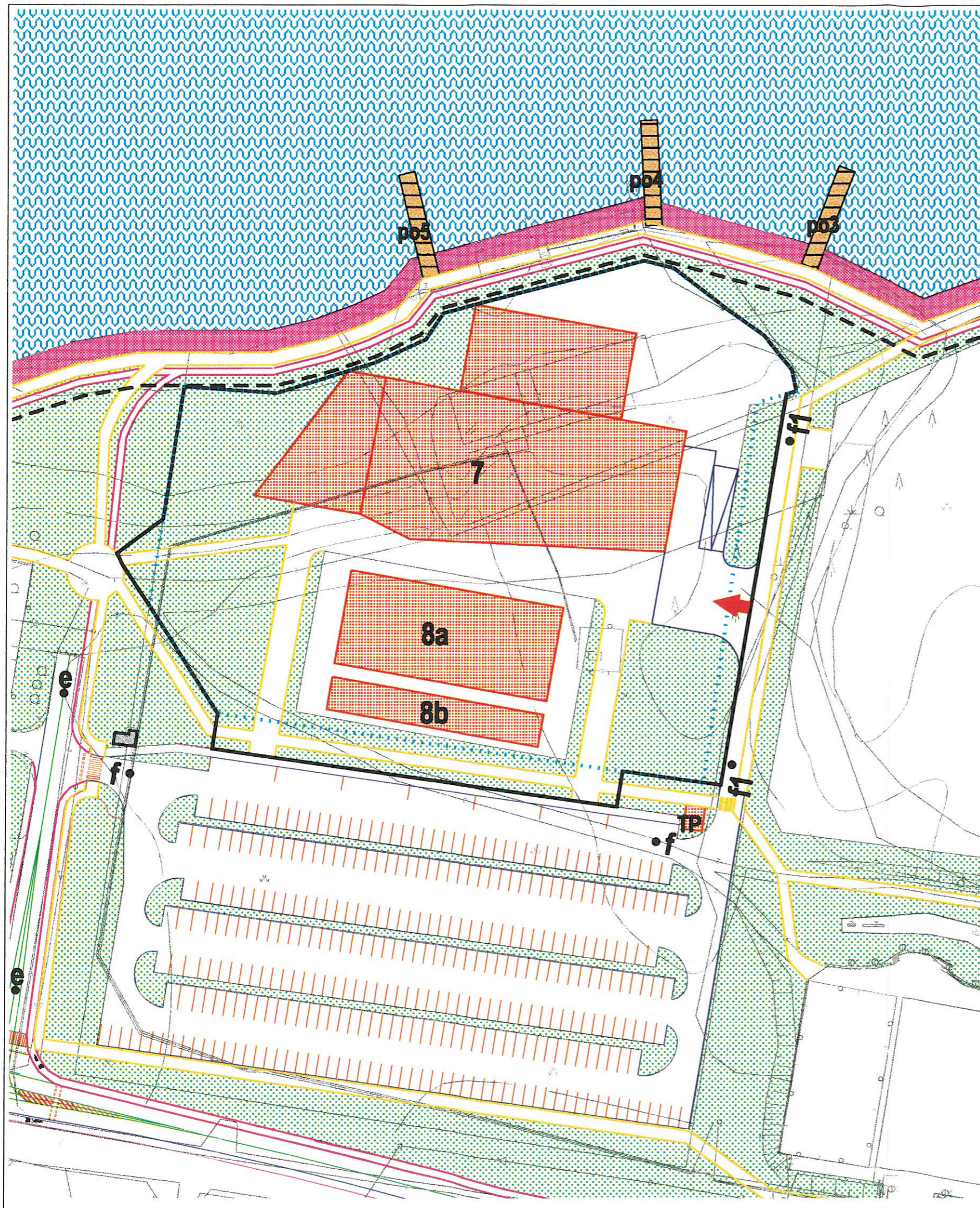
**GEODETSKI NAČRT TCR JEZERO**

KATASTRSKA OBČINA	K.O. VELENJE	Nacelnik	Dne	Ime in priimek
ŠT. VLOGE	3604/4	21.01.05	21.01.05	PREMOGOVNIK VELENJE
ŠT. ZKN	3604/4	21.01.05	21.01.05	PODGORŠEK ANDREJ
MERILO	1 : 1000	Pobrtil:	10.06.05	RAMŠAK Desa, inž.geod.
PARCELA	942/2 3496/2			

LEGENDA (za območje spremembe dela LN - območje urejanja D)

-  MEJA UREDITVENEGA OBMOČJA SPREMEMBE DELA LN
-  MEJA GRADBENE PARCELE - MOŽNA POSTAVITEV OGRAJ
- OBJEKTI:
- NAČRTOVANI OBJEKTI:
-  7 OBJEKT VODNEGA PARKA
-  8a OLIMPIJSKI BAZEN
-  8b TRIBUNA
- PROMET:
-  VOZNE - MANIPULATIVNE POVRŠINE
-  PEŠPOTI
-  DOVOZ DO OBMOČJA D
-  ZELENE POVRŠINE

Op: Legendo za območje izven meje ureditvenega območja spremembe dela LN glej v LN št. 565/05



**URBANA** Kočar in Kočar, d.o.o.

Efenkova 61, 3320 Velenje

Investitor **BTC d.d.**  
Šmartinska cesta 152, 1000 Ljubljana

Vrsta projekta **SPREMEMBA DELA LOKACIJSKEGA NAČRTA  
ZA REKREACIJSKO OBMOČJE JEZERO V VELENJU  
(za območje urejanja D - območje Vodnega parka)**

Vsebina **Ureditveno zazidalna situacija - 2. faza**

Odgovorni vodja projekta **Frančiška Kočar, univ. dipl. inž. arh.**  
Ident. št. A-0133

Odgovorni projektant **Frančiška Kočar, univ. dipl. inž. arh.**  
Ident. št. A-0133

Številka projekta **565.A/06** Merilo **1:1000**

Datum **November 2006** Št. risbe **5 (3/1-2)**

VELENJSKO JEZERO  
366.82

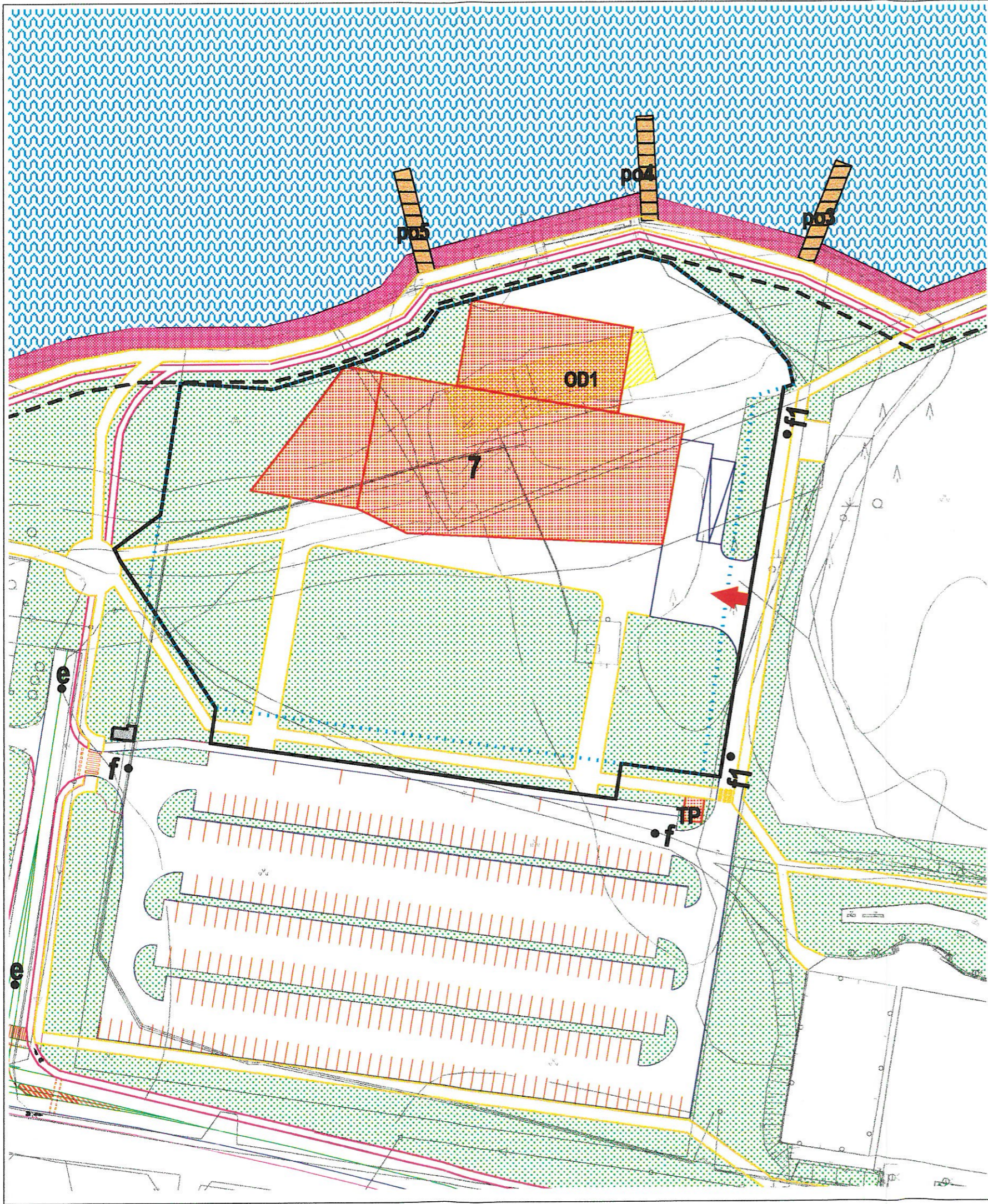
LEGENDA:

- 197 ZAKOLIČBENE TOČKE IZ RISBE ŠT. 3
- MEJA GRADBENIH PARCEL
- MEJA UREDITVENEGA OBMOČJA









Vir podatkov za objekte 7, 8a, 8b:  
- Projektivni biro Velenje d.d.

**URBANA** Kočar in Kočar d.o.o.  
Efenkova 61, 3320 Velenje

Investitor	BTC d.d. Šmartinska cesta 152, 1000 Ljubljana		
Vrsta projekta	SPREMEMBA DELA LOKACIJSKEGA NAČRTA ZA REKREACIJSKO OBMOČJE JEZERO V VELENJU (za območje urejanja D - območje Vodnega parka)		
Vsebina	Situacija z elementi za zakoličenje in prikazom toleranc		
Odgovorni vodja projekta	Frančiška Kočar, univ. dipl. inž.arh. Ident. št. A-0133		
Odgovorni projektant	Frančiška Kočar, univ. dipl. inž.arh. Ident. št. A-0133		
Številka projekta	565.A/06	Merilo	1:1000
Datum	November 2006	St. risbe	6 (3/2)



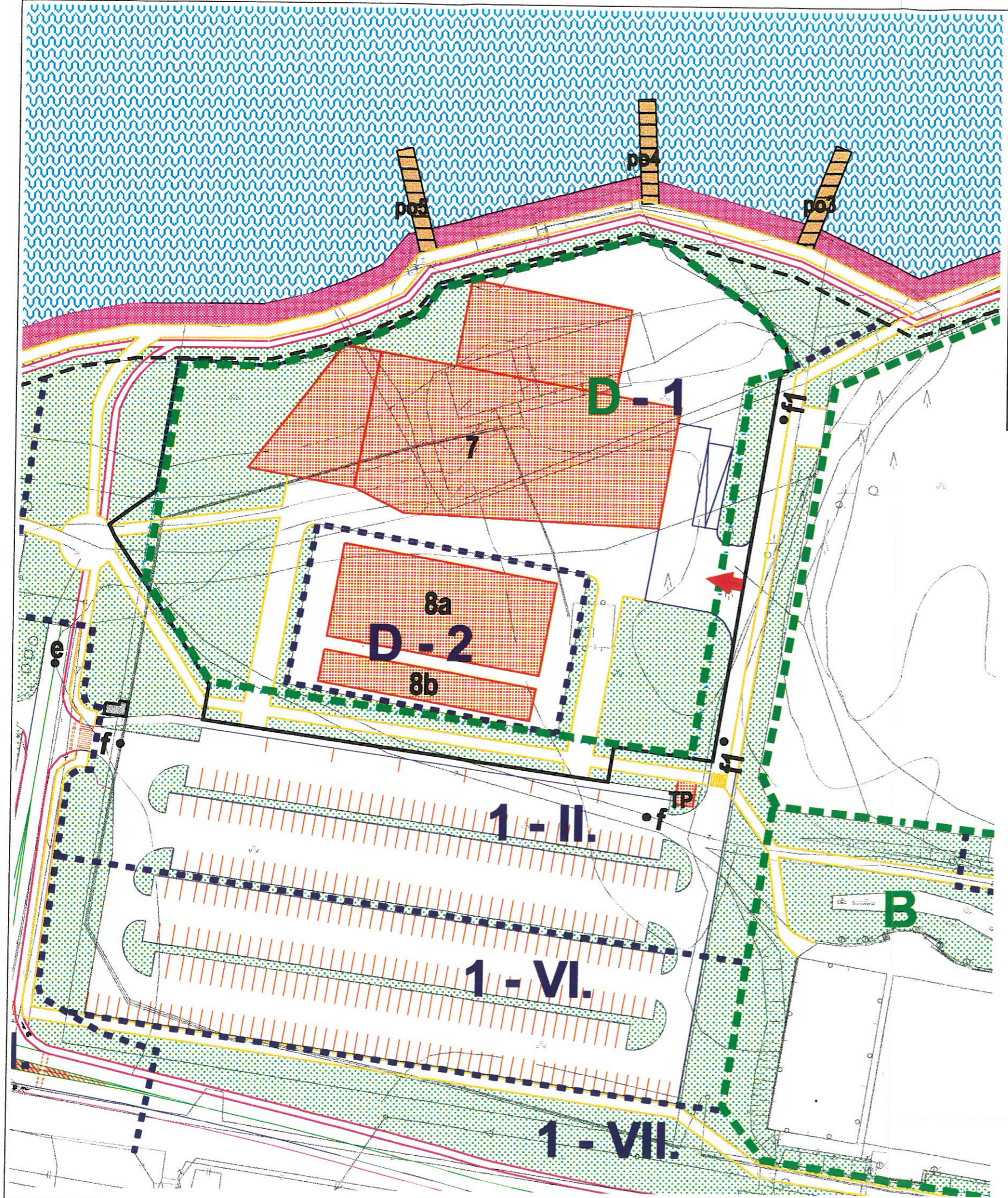
LEGENDA (za območje spremembe dela LN - območje urejanja D)

-  MEJA UREDITVENEGA OBMOČJA SPREMEMBE DELA LN
-  MEJA GRADBENE PARCELE - MOŽNA POSTAVITEV OGRAJ
- OBJEKTI:**
-  OBSTOJEČI OBJEKTI - ODSTRANITEV: ČOLNARNA
-  NAČRTOVANI OBJEKTI: OBJEKT VODNEGA PARKA
- PROMET:**
-  VOZNE - MANIPULATIVNE POVRŠINE
-  PEŠPOTI
-  DOVOZ DO OBMOČJA D
-  ZELENE POVRŠINE

Op: Legendo za območje izven meje ureditvenega območja spremembe dela LN glej v LN št. 565/05

<b>URBANA</b> Kočar in Kočar, d.o.o.			
Efenkova 61, 3320 Velenje			
Investitor	BTC d.d. Šmartinska cesta 152, 1000 Ljubljana		
Vrsta projekta	SPREMEMBA DELA LOKACIJSKEGA NAČRTA ZA REKREACIJSKO OBMOČJE JEZERO V VELENJU (za območje urejanja D - območje Vodnega parka)		
Vsebina	Ureditveno zazidalna situacija - 1. faza		
Odgovorni vodja projekta	Frančiška Kočar, univ. dipl. inž. arh. Ident. št. A-0133		
Odgovorni projektant	Frančiška Kočar, univ. dipl. inž. arh. Ident. št. A-0133		
Številka projekta	565.A/06	Merilo	1:1000
Datum	November 2006	Št. risbe	4 (3/1-1)





**LEGENDA (za območje spremembe dela LN - območje urejanja D)**

- MEJA UREDITVENEGA OBMOČJA SPREMEMBE DELA LN
- MEJA GRADBENE PARCELE - MOŽNA POSTAVITEV OGRAJ
- OBJEKTI:**
- NAČRTOVANI OBJEKTI:
- OBJEKT VODNEGA PARKA
- OLIMPIJSKI BAZEN
- TRIBUNA
- PROMET:**
- VOZNE - MANIPULATIVNE POVRŠINE
- PEŠPOTI
- DOVOZ DO OBMOČJA D
- ZELENE POVRŠINE

Op: Legendo za območje izven meje ureditvenega območja spremembe dela LN glej v LN št. 565/05

**LEGENDA**

- RAZMESTITEV DEJAVNOSTI - določitev območij urejanja
- NOVA OBMOČJA:**
- D** VODNI PARK
- ETAPNOST IZVAJANJA LN**
- MEJE MED POSAMEZNIMI FAZAMI IN ETAPAMI
- 1** - 1. faza izvedbe
- 2** - 2. faza izvedbe
- ETAPNOST IZVAJANJA NA OBMOČJU SP:**
- 1 - (I. - VIII.)** etape izvajanja v 1. fazi
- Opomba: 1 - IV. etapa posega v območje urejanja B
- 2 - (IX. - X.)** etape izvajanja v 2. fazi
- v vseh fazah in etapah

<b>URBANA</b> Kočar in Kočar, d.o.o.			
Efenkova 61, 3320 Velenje			
Investitor	BTC d.d. Šmartinska cesta 152, 1000 Ljubljana		
Vrsta projekta	SPREMEMBA DELA LOKACIJSKEGA NAČRTA ZA REKREACIJSKO OBMOČJE JEZERO V VELENJU (za območje urejanja D - območje Vodnega parka)		
Vsebina	Prikaz etapnosti izvajanja spremembe dela LN		
Odgovorni vodja projekta	Frančiška Kočar, univ. dipl. inž. arh. Ident. št. A-0133		
Odgovorni projektant	Frančiška Kočar, univ. dipl. inž. arh. Ident. št. A-0133		
Številka projekta	565.A/06	Merilo	1:1000
Datum	November 2006	Št. risbe	7 (3/7)