KARTOGRAFSKI DEL OBČINSKEGA PROSTORSKEGA NAČRTA
MESTNE OBČINE VELENJE

VSEBINA

A. STRATEŠKI DEL OBČINSKEGA PROSTORSKEGA NAČRTA

1 Zasnova prostorskega razvoja Mestne občine Velenje
2.1 Zasnova gospodarske javne infrastrukture: prometna infrastruktura
2.2 Zasnova gospodarske javne infrastrukture: energetika, elektronske komunikacije
2.3 Zasnova gospodarske javne infrastrukture: komunalno in vodno gospodarstvo ter varstvo okolja, druga področja
3 Zasnova poselitve: prikazi okvirnih območij naselij, vključno z območji razpršene gradnje ter prikazi okvirnih območij razpršene poselitve
4.1 Usmeritve za prostorski razvoj občine: za poselitev in celovito prenovo
4.2 Usmeritve za prostorski razvoj občine: za razvoj v krajini - kmetijstvo, gozdarstvo, mineralne surovine
4.3 Usmeritve za prostorski razvoj občine: za razvoj v krajini - varstvo kulturne dediščine, ohranjanje narave in varstvo vojnih grobišč
4.4 Usmeritve za prostorski razvoj občine: za razvoj v krajini - vodni viri
4.5 Usmeritve za prostorski razvoj občine: za določitev namenske rabe zemljišč
4.6 Usmeritve za prostorski razvoj občine: za določitev prostorskih izvedbenih pogojev
4.7 Usmeritve za prostorski razvoj občine: območja za varstvo pred naravnimi in drugimi nesrečami ter območja za obrambne potrebe
4.8 Usmeritve za prostorski razvoj občine: prikaz SVPH na območju stavbnih zemljišč

B. IZVEDBENI DEL OBČINSKEGA PROSTORSKEGA NAČRTA

1 Pregledni prikaz občine z razdelitvijo na liste v merilu 1:50000
2 Pregledni prikaz občine s prikazom osnovne namenske rabe in ključnih omrežij gospodarske javne infrastrukture v merilu 1:50000
3 Prikaz osnovne oziroma podrobnejše namenske rabe prostora, območij enot urejanja prostora in prostorskih izvedbenih pogojev v merilu 1:5000 na 23 kartah DKN z oznako 3.01 do 3.23
3a Prikaz osnovne oziroma podrobnejše namenske rabe prostora, območij enot urejanja prostora in prostorskih izvedbenih pogojev za enoto urejanja PV2 na podzemnem nivoju v merilu 1:5000 na kartah DKN z oznako 3a.07, 3a.08, 3a.09 in 3a.13
4 Prikaz območij enot urejanja prostora in gospodarske javne infrastrukture v merilu 1:5000 na 23 kartah DKN z oznako 4.01 do 4.23
Legenda

Izdelal: URBANA Kočar in Kočar d.o.o. Kersnikova cesta 1, 3320 Velenje
Št. projekta: 628/013
Datum: Maj 2019

LEGENDA

2. PREGLEDNA KARTA OBČINE S PRIKAZOM OSNOVNE NAMENSKE RABE IN KLJUČNIH OMREŽIJ GOSPODARSKE JAVNE INFRASTRUKTURE

Meja občine

OBMOČJA OSNOVNE NAMENSKE RABE PROSTORA

- I. STAVBNA ZEMLJIŠČA
- II. KMETIJSKA ZEMLJIŠČA
- III. GOZDNA ZEMLJIŠČA
- IV. VODE
- V. DRUGA ZEMLJIŠČA

KLJUČNA OMREŽJA PROMETNE INFRASTRUKTURE

- Ostale državne ceste
- Železnice

KLJUČNA OMREŽJA GOSPODARSKE JAVNE INFRASTRUKTURE

- Prenosni elektroenergetski vodi

3. PRIKAZ OBMOČIJ ENOT UREJANJA PROSTORA, PODROBNEJŠE NAMENSKE RABE PROSTORA IN PROSTORSKIH IZVEDBENIH POGOJEV

VE1 Meja območja enote urejanja prostora
VE1 Oznaka območja enote urejanja prostora
Meja manjšega območja znotraj enote urejanja prostora
VE1/017 Oznaka manjšega območja znotraj enote urejanja prostora
Podkraj Ime okvirnega območja naselja
Meja občine

OBMOČJA PODROBNEJŠE NAMENSKE RABE PROSTORA

OBMOČJA STAVBNIH ZEMLJIŠČ

Območja stanovanj
- SS Stanovanjske površine
- SB Stanovanjske površine za posebne namene
- SK Površine podeželskega naselja
- SP Površine počitniških hiš

Območja centralnih dejavnosti
- CU Osrednja območja centralnih dejavnosti
- CD Druga območja centralnih dejavnosti

Območja proizvodnih dejavnosti
- IG Gospodarske cone
- IK Površine z objekti za kmetijsko proizvodnjo
- IP Površine za industrijo

Posebna območja
- BT Površine za turizem
- BD Površine drugih območij
- BC Športni centri

Območja zelenih površin
- ZS Površine za oddih rekreacijo in šport
- ZP Parki
- ZV Površine za vrtičkarstvo
- ZD Druge urejene zelene površine
- ZK Pokopališča

Območja prometnih površin
- PC Površine cest
- PŽ Površine železnic
- PO Ostale prometne površine

T **Območja komunikacijske infrastrukture**

E **Območja energetske infrastrukture**

O **Območja okoljske infrastrukture**

Površine razpršene poselitve
A Stavbna zemljišča na območjih razpršene poselitve in na območjih kmetij

Razpršena gradnja, zemljišče pod stavbo izven območij stavbnih zemljišč (informacija o dejanskem stanju)

OBMOČJA KMETIJSKIH ZEMLJIŠČ
K1 **Najboljša kmetijska zemljišča**
K2 **Druga kmetijska zemljišča**

OBMOČJA GOZDNIH ZEMLJIŠČ
G **Gozdna zemljišča**

OBMOČJA VODA
Površinske vode
VC Celinske vode

OBMOČJA DRUGIH ZEMLJIŠČ
L **Območja mineralnih surovin**
- LN Površine nadzemnega pridobivalnega prostora
- LP Površine podzemnega pridobivalnega prostora s površinskim vplivom, ki onemogoča drugo rabo

4. PRIKAZ OBMOČIJ ENOT UREJANJA PROSTORA IN GOSPODARSKE JAVNE INFRASTRUKTURE

VE1 Meja območja enote urejanja prostora
VE1 Oznaka območja enote urejanja prostora
Meja manjšega območja znotraj enote urejanja prostora
VE1/017 Oznaka manjšega območja znotraj enote urejanja prostora
Meja občine

OBSTOJEČE/PREDVIDENO

Prometna infrastruktura
- DP Ostale državne ceste
- LC Lokalne ceste
- OP Kolesarske in druge poti
- PZ Železnice

OBSTOJEČE/PREDVIDENO

Komunikacijski vodi in energetski vodi, vodi okoljske infrastrukture ter drugi gradbeno inženirski objekti (p/d= prenosni/distribucijski)
- VP(p/d) Cevovodi za pitno vodo (p/d)
- VO(d) Cevovodi za odpadno vodo (d)
- VT(d) Cevovodi za tehnološko vodo (d)
- DV(p/d) Elektroenergetski vodi (p/d)
- P(p/d) Plinovodi (p/d)
- T(d) Komunikacijski vodi (d)

Viri:
- Geodetska uprava RS (september 2008)
- Urbana d.o.o., Prikaz stanja prostora Mestne občine Velenje v letu 2019 (maj 2019)
- Mestna občina Velenje

PODROBNEJŠA NAMENSKA RABA PROSTORA, ENOTE UREJANJA PROSTORA IN PROSTORSKI IZVEDBENI POGOJI

OBČINSKEGA PROSTORSKEGA NAČRTA

ZA OGLED ŽELJENE KARTE PNR* KLIKNITE NA NJENO POZICIJO V SPODNJEM PRIKAZU,
ZA OGLED KART EUP IN GJI** OD STRANI 28 NAPREJ PA KLIKNITE TUKAJ:** Karte GJI

* podrobnejša namenska raba / ** enote urejanja prostora in gospodarska javna infrastruktura

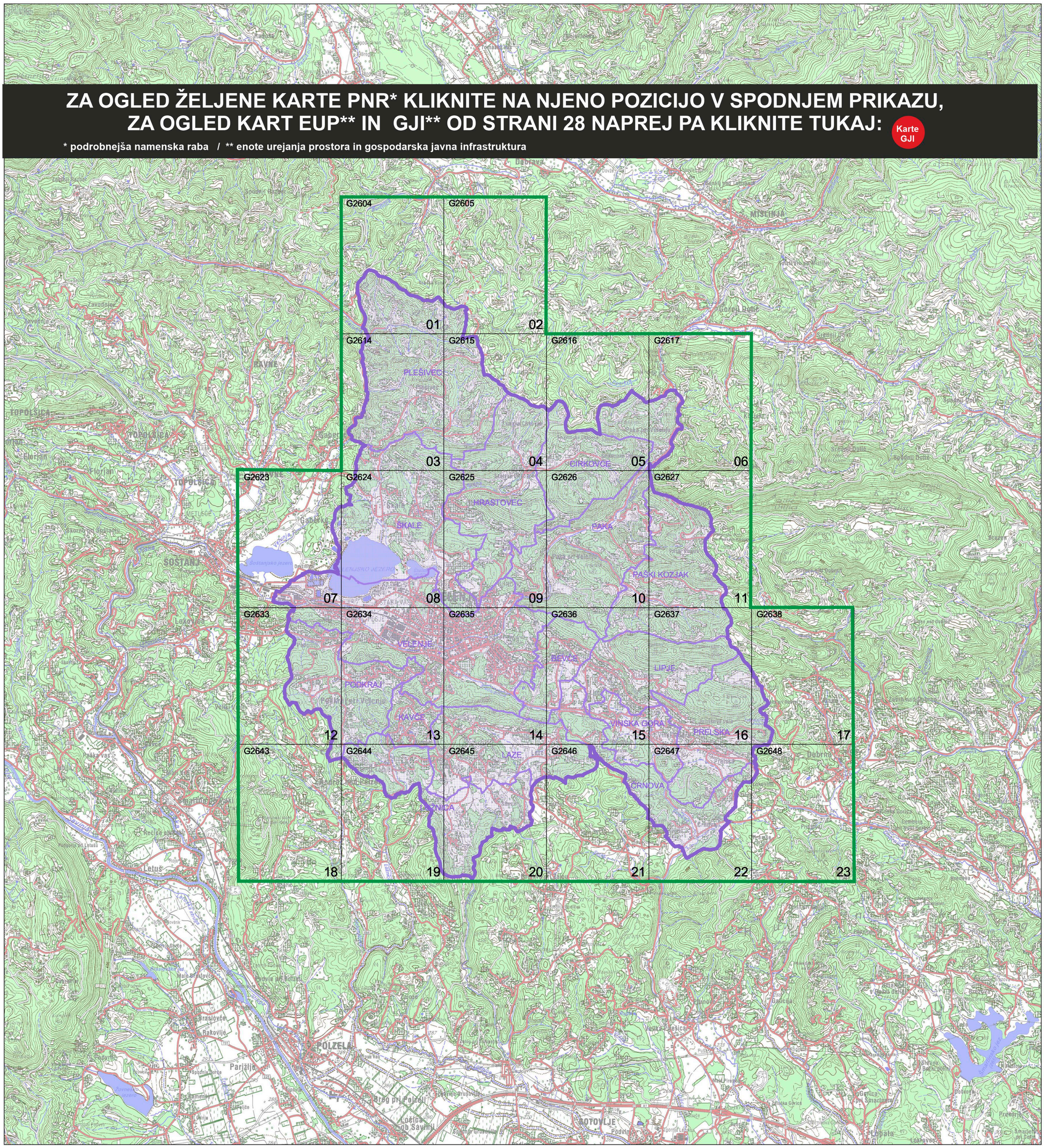

Viri:
- Geodetska uprava RS (september 2008)
- Urbana d.o.o., Prikaz stanja prostora Mestne občine Velenje v letu 2019 (maj 2019)
- Mestna občina Velenje

M= 1:50 000

LEGENDA:

- OBMOČJE OBČINE
- MEJA KATASTRSKIH OBČIN
- MEJA OBČINE
- MREŽA LISTOV TTN5

OBČINSKI PROSTORSKI NAČRT
IZVEDBENI DEL

2. PREGLEDNA KARTA OBČINE
S PRIKAZOM OSNOVNE NAMENSKE RABE IN
KLJUČNIH OMREŽIJ GOSPODARSKE JAVNE INFRASTRUKTURE

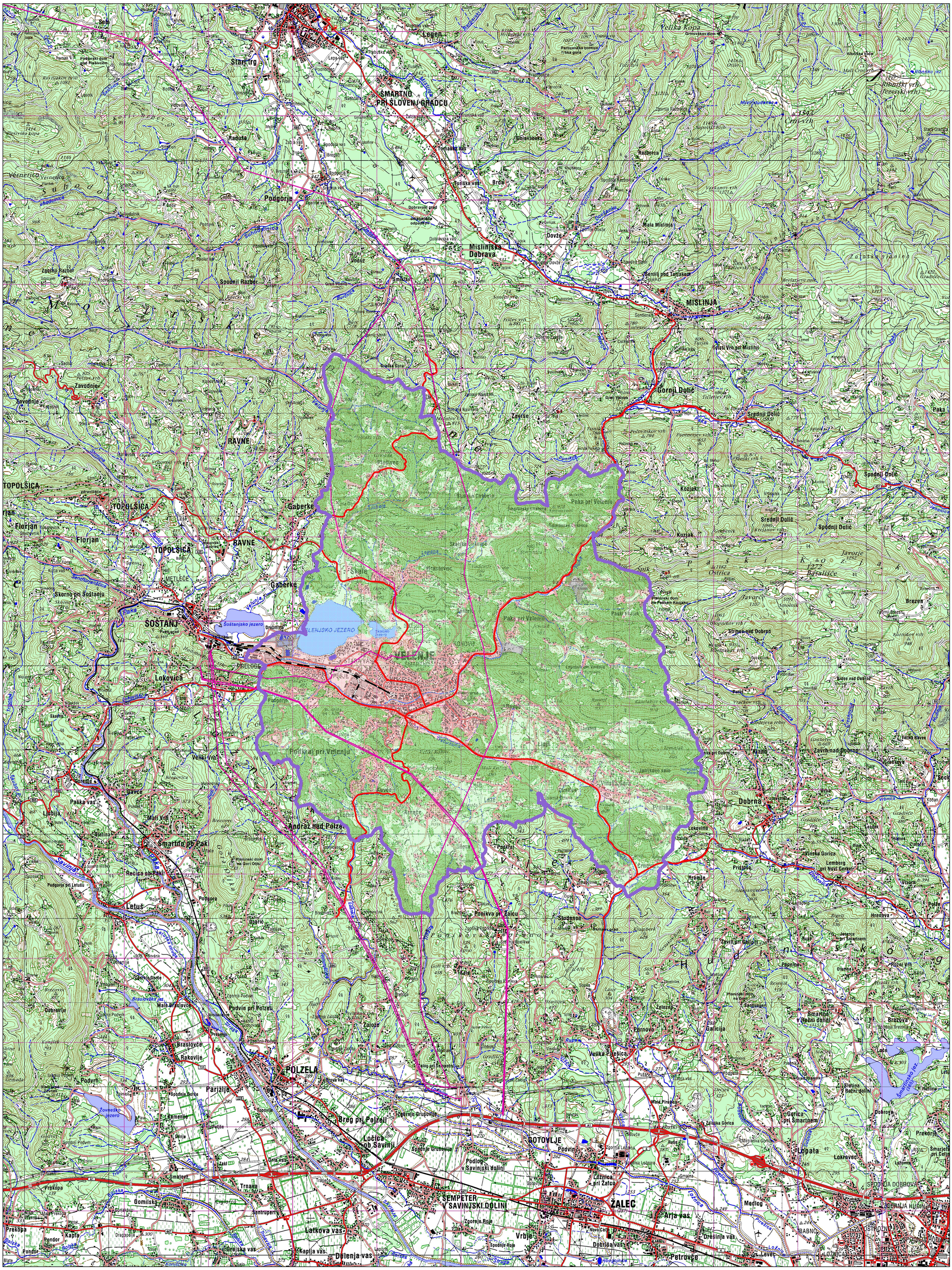
ŠMARTNO PRI SLOVENJ GRADCU
MISLINJA
RAVNE
TOPOLŠICA
ŠOŠTANJ
VELENJE
POLZELA
GOTOVLJE
ŽALEC
SEMPETER V SAVINJSKI DOLINI
Šoštanjsko jezero
VELENJSKO JEZERO
Paka
Savinja
Dobrna
Andraž nad Polzelo
Smartno ob Paki
Letuš
Lokovica
Gaberke
Podgorje
Starši trg
Legen
Velika Kopa
Mala Mislinja
Dovže
Mislinjska Dobrava
Razborca
Brda
Tomaška vas
Raduše
Zgornji Razbor
Spodnji Razbor
Zavodnje
Gornji Dolič
Srednji Dolič
Spodnji Dolič
Kozjak
Brezen
Strmec nad Dobrno
Lokovina
Pristova
Hramše
Vinska Gorica
Ponikva pri Žalcu
Studence
Parižlje
Breg pri Polzeli
Ločica ob Savinji
Trnava
Gomilsko
Latkova vas
Kapla
Prekopa
Dolenja vas
Kapelja vas
Gradjska vas
Arja vas
Medlog
Dresinja vas
Petrovče
Levec
Vrbje
Dobriša vas
Podvin
Lopata
Lokrovec
Velika Pirešica
Galicija
Smartno Rožni dolini
Brezova
Gorica pri Šmartnem
Prekorje
Šmartinsko jezer
Velika Kopa
Mali Crni vrh
Crni vrh
Ribniški vrh (Jezerski vrh)
Ribniško jezero
Partizanska bolnica Triška gora
Grmovškov dom
Ribniška koča
Planinski dom na Paškem Kozjaku
Paški Kozjak
Ostrica
Basališče
Javorje
Smolnik
Tolsti Vrh pri Mislinji
Sentilj pod Turjakom
Sentjanž
Graška gora
Velikanova
Završe
Pečovnikov vrh
Kozjak
Ribniška koča
Mali Crni vrh
Ribniško jezero
Velika Kopa
Crni vrh
Razborca
Brda
Mala Mislinja
Dovže
Mislinjska Dobrava
Smartno pri Slovenj Gradcu
Raduše
Podgorje
Zgornji Razbor
Spodnji Razbor
Zavodnje
Ravne
Topolšica
Gaberke
Šoštanj
Velenje
Lokovica
Velikiv vrh
Paška vas
Ljubija
Mali Vrh
Andraž nad Polzelo
Smartno ob Paki
Letuš
Podgorje pri Letušu
Podgora
Dobrna
Lokovina
Pristova
Hramše
Vinska Gorica
Lemberg pri Novi Cerkvi
Ponikva pri Žalcu
Studence
Breg pri Polzeli
Ločica ob Savinji
Trnava
Gomilsko
Latkova vas
Kapla
Prekopa
Dolenja vas
Kapelja vas
Gradjska vas
Arja vas
Medlog
Dresinja vas
Petrovče
Levec
Vrbje
Dobriša vas
Podvin
Lopata
Lokrovec
Velika Pirešica
Galicija
Smartno Rožni dolini
Brezova
Gorica pri Šmartnem
Prekorje
Šmartinsko jezer
Podvin pri Polzeli
Braslovče
Rakovlje
Parižlje
Žovneško jezero
Gotovlje
Žalec
Loznica pri Žalcu
Podlog v Savinjski dolini
Zgornje Grušovlje
Spodnje Grušovlje
Zgornje Roje
Spodnje Roje
Zgornje Log
Spodnje Log
Zgornja Ponikva
Spodnja Ponikva
Zgornja Ponikva
Zgornja Loznica
Spodnja Loznica
Zgornja Pirešica
Spodnja Pirešica
Zgornja Pirešica
Spodnja Pirešica
Zgornja Log
Spodnja Log
Zgornja Log
Spodnja

0 100 200 300 400 500 m

Viri:
- Geodetska uprava RS (september 2008)
- Urbana d.o.o., Prikaz stanja prostora Mestne občine Velenje v letu 2019 (maj 2019)
- Mestna občina Velenje

M= 1:5000

3.01

MESTNA OBČINA VELENJE G2604

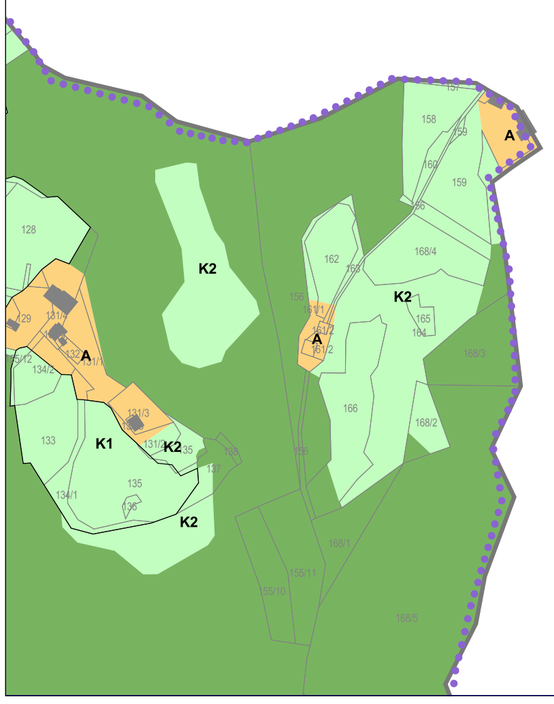

0 100 200 300 400 500 m

Viri:
- Geodetska uprava RS (september 2008)
- Urbana d.o.o., Prikaz stanja prostora Mestne občine Velenje v letu 2019 (maj 2019)
- Mestna občina Velenje

M= 1:5000

3.02

MESTNA OBČINA VELENJE G2605

OBČINSKI PROSTORSKI NAČRT
IZVEDBENI DEL

3. PRIKAZ OBMOČIJ ENOT UREJANJA PROSTORA,
OSNOVNE OZIROMA PODROBNEJŠE NAMENSKE RABE PROSTORA
IN PROSTORSKIH IZVEDBENIH POGOJEV

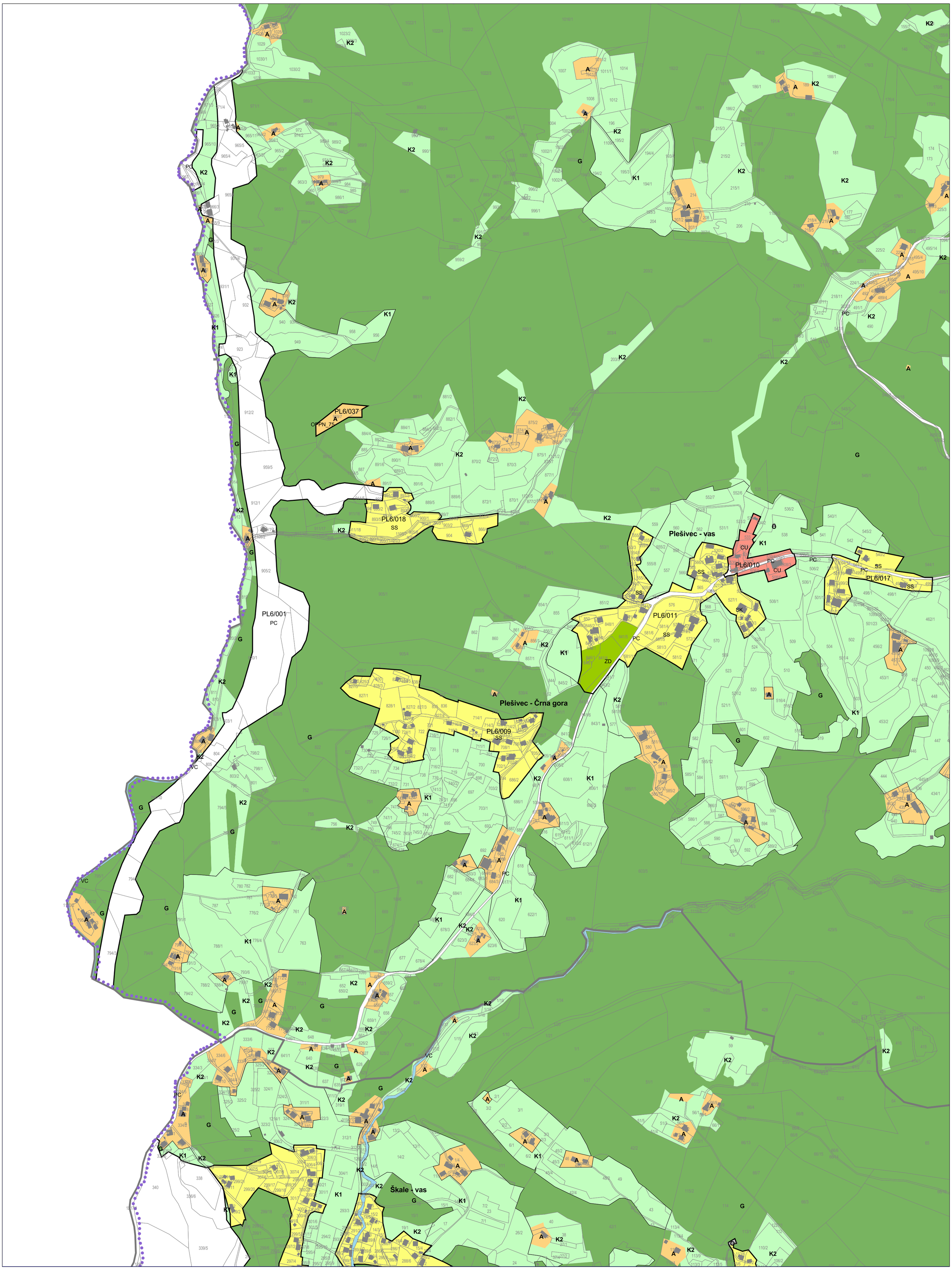

0 100 200 300 400 500 m

Viri:
- Geodetska uprava RS (september 2008)
- Urbana d.o.o., Prikaz stanja prostora Mestne občine Velenje v letu 2019 (maj 2019)
- Mestna občina Velenje

M= 1:5000

3.03

OBČINSKI PROSTORSKI NAČRT
IZVEDBENI DEL

3. PRIKAZ OBMOČIJ ENOT UREJANJA PROSTORA,
OSNOVNE OZIROMA PODROBNEJŠE NAMENSKE RABE PROSTORA
IN PROSTORSKIH IZVEDBENIH POGOJEV

0 100 200 300 400 500 m

MESTNA OBČINA VELENJE G2615

Viri:
- Geodetska uprava RS (september 2008)
- Urbana d.o.o., Prikaz stanja prostora Mestne občine Velenje v letu 2019 (maj 2019)
- Mestna občina Velenje

M= 1:5000

3.04

MESTNA OBČINA VELENJE G2616

Viri:
- Geodetska uprava RS (september 2008)
- Urbana d.o.o., Prikaz stanja prostora Mestne občine Velenje v letu 2019 (maj 2019)
- Mestna občina Velenje

M= 1:5000

3.05

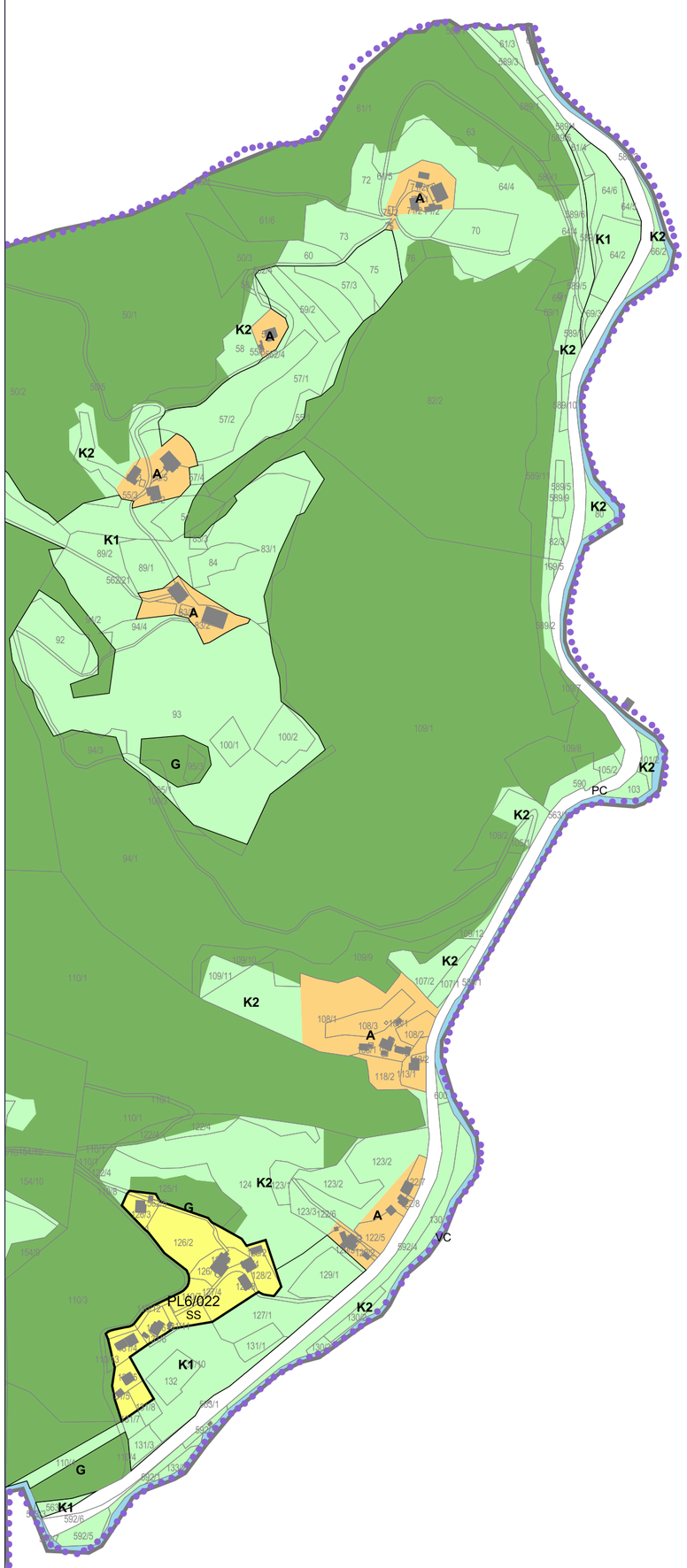

0 100 200 300 400 500 m

Viri:
- Geodetska uprava RS (september 2008)
- Urbana d.o.o., Prikaz stanja prostora Mestne občine Velenje v letu 2019 (maj 2019)
- Mestna občina Velenje

M= 1:5000

3.06

MESTNA OBČINA VELENJE

G2617

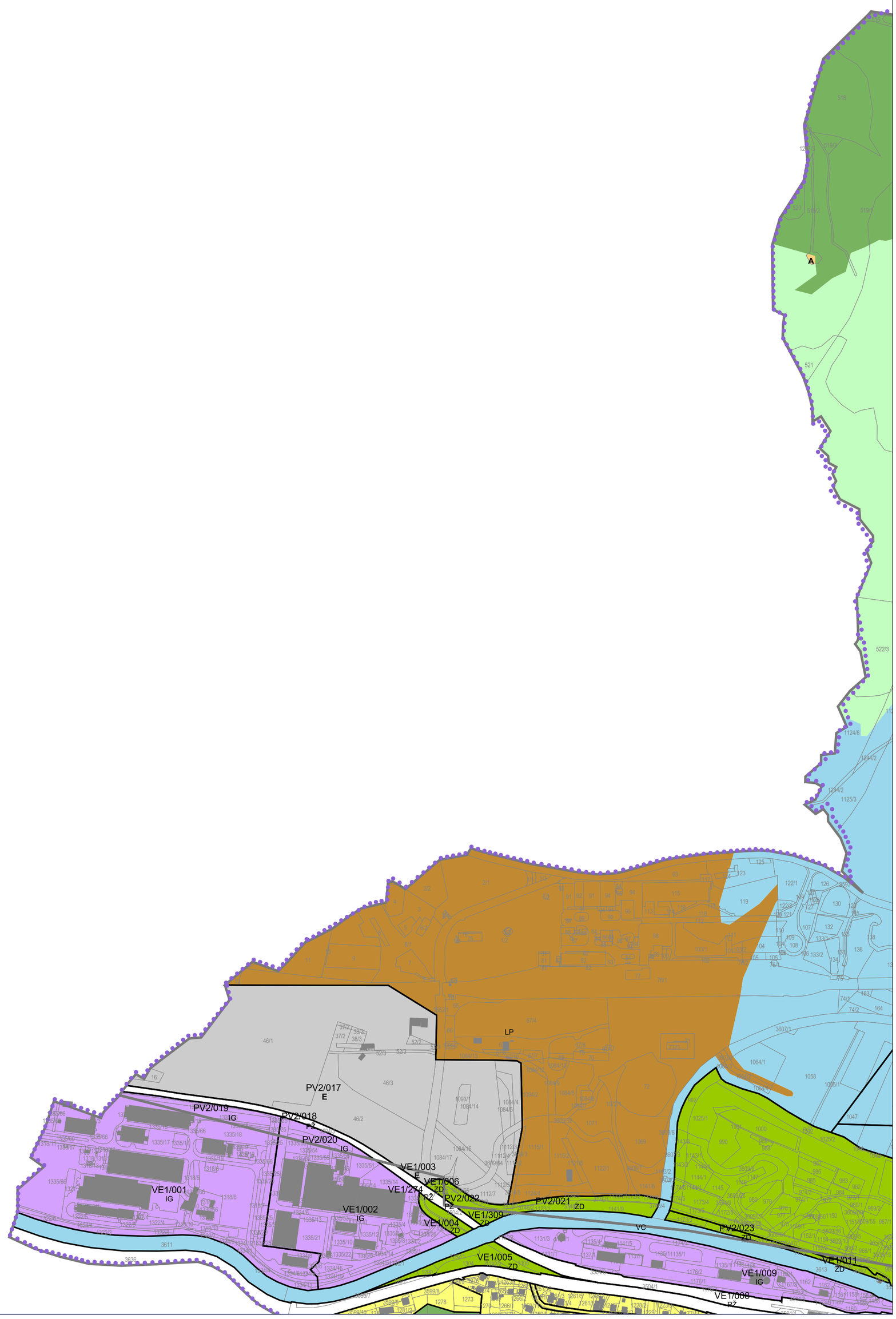

MESTNA OBČINA VELENJE G2623

0 100 200 300 400 500 m

Viri:
- Geodetska uprava RS (september 2008)
- Urbana d.o.o., Prikaz stanja prostora Mestne občine Velenje v letu 2019 (maj 2019)
- Mestna občina Velenje

M= 1:5000

3.07

OBČINSKI PROSTORSKI NAČRT
IZVEDBENI DEL

3. PRIKAZ OBMOČIJ ENOT UREJANJA PROSTORA,
OSNOVNE OZIROMA PODROBNEJŠE NAMENSKE RABE PROSTORA
IN PROSTORSKIH IZVEDBENIH POGOJEV

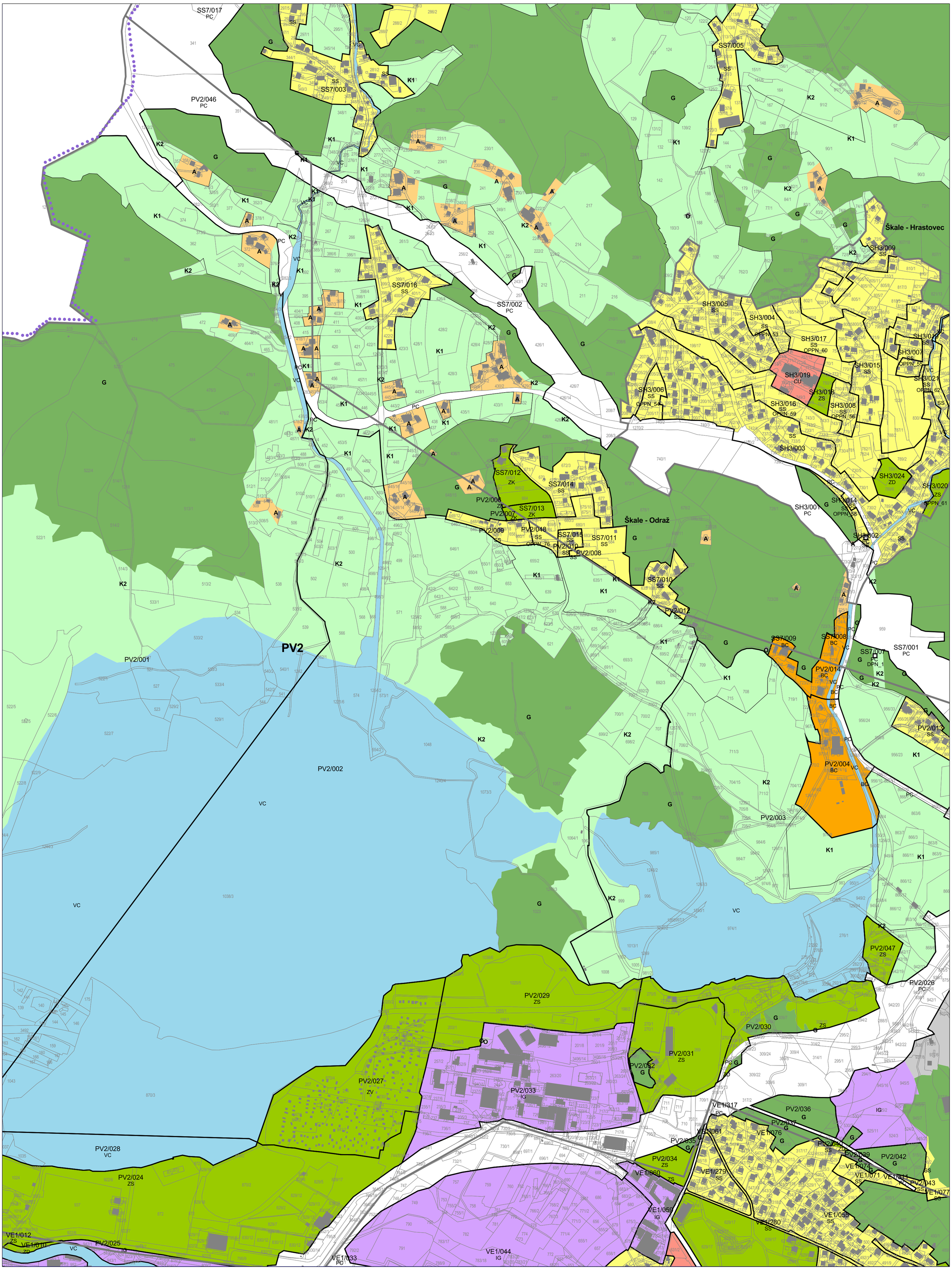

0 100 200 300 400 500 m

Viri:
- Geodetska uprava RS (september 2008)
- Urbana d.o.o., Prikaz stanja prostora Mestne občine Velenje v letu 2019 (maj 2019)
- Mestna občina Velenje

M= 1:5000

3.08

OBČINSKI PROSTORSKI NAČRT
IZVEDBENI DEL

3. PRIKAZ OBMOČIJ ENOT UREJANJA PROSTORA,
OSNOVNE OZIROMA PODROBNEJŠE NAMENSKE RABE PROSTORA
IN PROSTORSKIH IZVEDBENIH POGOJEV

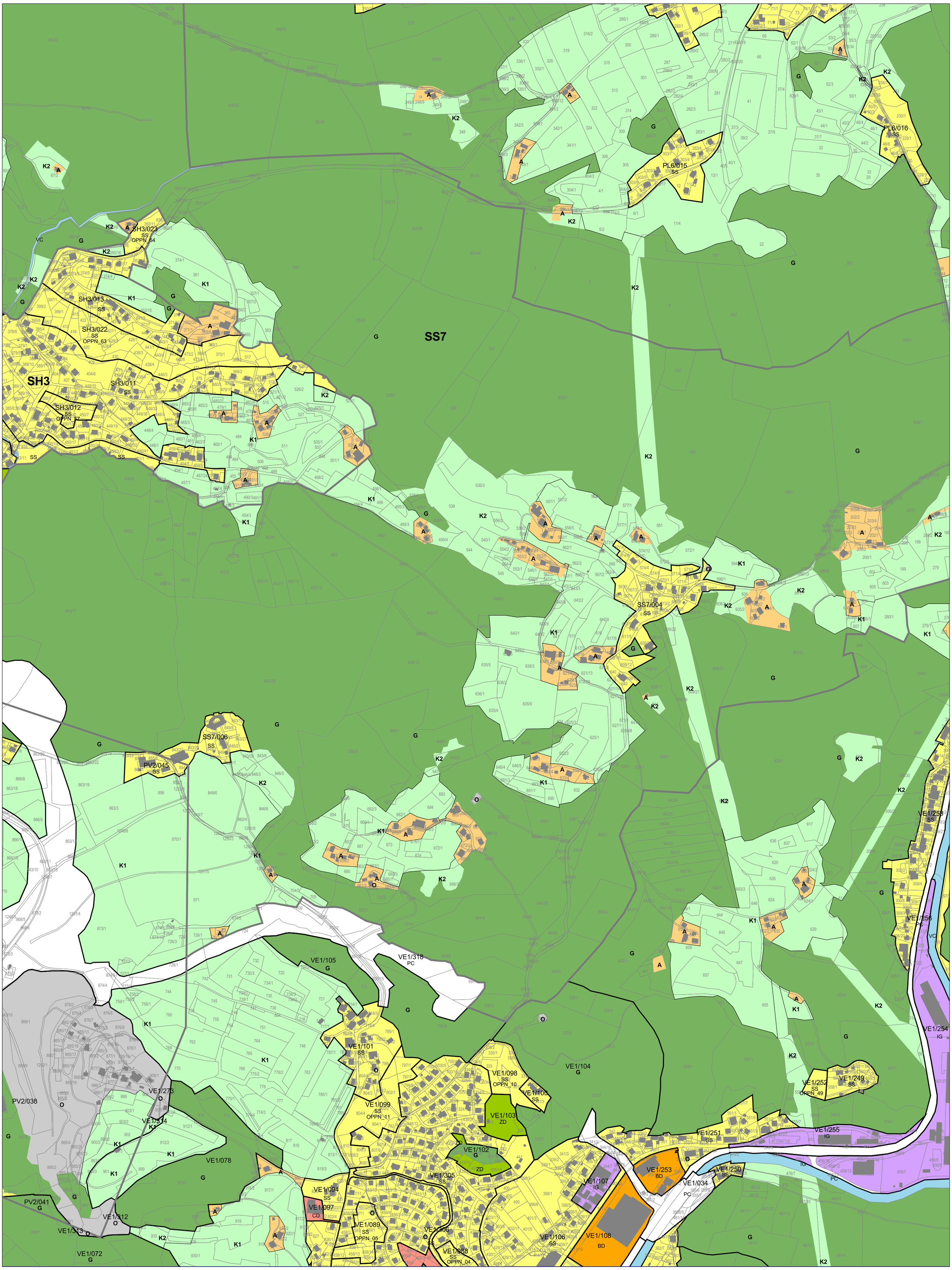

MESTNA OBČINA VELENJE G2625

Viri:
- Geodetska uprava RS (september 2008)
- Urbana d.o.o., Prikaz stanja prostora Mestne občine Velenje v letu 2019 (maj 2019)
- Mestna občina Velenje

M= 1:5000

3.09

OBČINSKI PROSTORSKI NAČRT
IZVEDBENI DEL

3. PRIKAZ OBMOČIJ ENOT UREJANJA PROSTORA,
OSNOVNE OZIROMA PODROBNEJŠE NAMENSKE RABE PROSTORA
IN PROSTORSKIH IZVEDBENIH POGOJEV

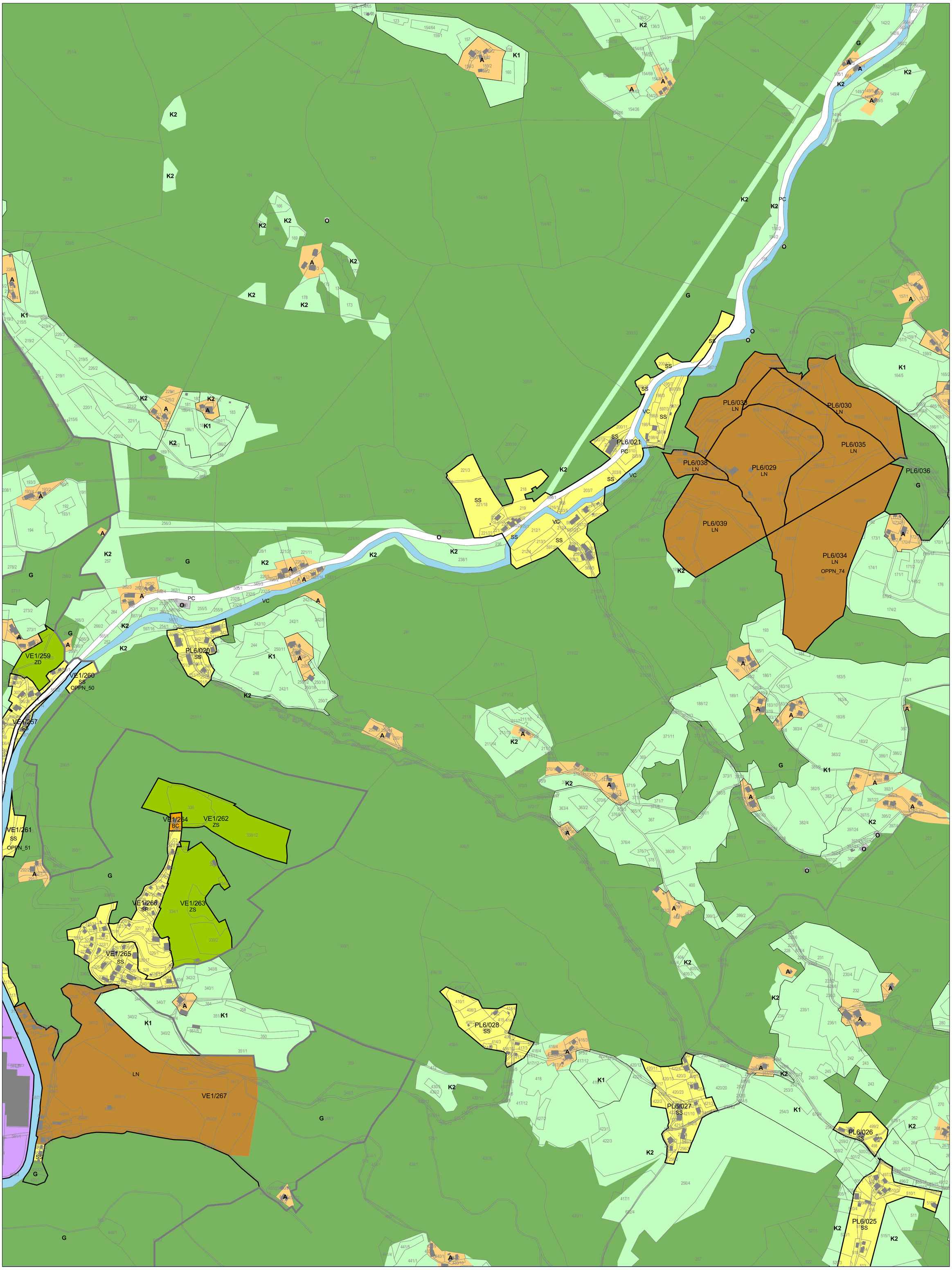

MESTNA OBČINA VELENJE G2626

0 100 200 300 400 500 m

Viri:
- Geodetska uprava RS (september 2008)
- Urbana d.o.o., Prikaz stanja prostora Mestne občine Velenje v letu 2019 (maj 2019)
- Mestna občina Velenje

M= 1:5000

3.10

OBČINSKI PROSTORSKI NAČRT
IZVEDBENI DEL

3. PRIKAZ OBMOČIJ ENOT UREJANJA PROSTORA,
OSNOVNE OZIROMA PODROBNEJŠE NAMENSKE RABE PROSTORA
IN PROSTORSKIH IZVEDBENIH POGOJEV

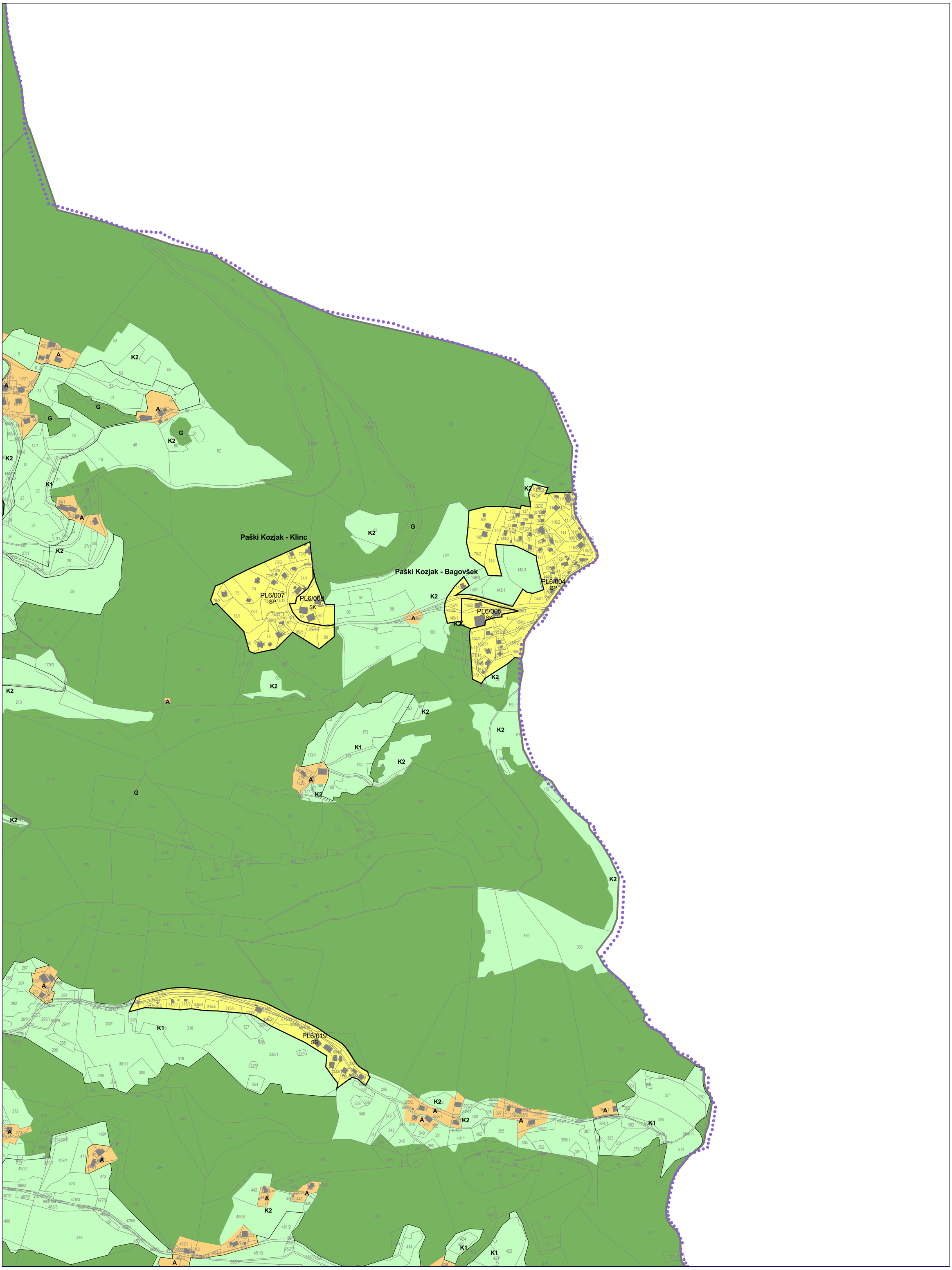

0 100 200 300 400 500 m

Viri:
- Geodetska uprava RS (september 2008)
- Urbana d.o.o., Prikaz stanja prostora Mestne občine Velenje v letu 2019 (maj 2019)
- Mestna občina Velenje

M= 1:5000

3.11

MESTNA OBČINA VELENJE G2627

OBČINSKI PROSTORSKI NAČRT
IZVEDBENI DEL

3. PRIKAZ OBMOČIJ ENOT UREJANJA PROSTORA,
OSNOVNE OZIROMA PODROBNEJŠE NAMENSKE RABE PROSTORA
IN PROSTORSKIH IZVEDBENIH POGOJEV

0 100 200 300 400 500 m

Viri:
- Geodetska uprava RS (september 2008)
- Urbana d.o.o., Prikaz stanja prostora Mestne občine Velenje v letu 2019 (maj 2019)
- Mestna občina Velenje

M= 1:5000

3.12

OBČINSKI PROSTORSKI NAČRT
IZVEDBENI DEL

3. PRIKAZ OBMOČIJ ENOT UREJANJA PROSTORA,
OSNOVNE OZIROMA PODROBNEJŠE NAMENSKE RABE PROSTORA
IN PROSTORSKIH IZVEDBENIH POGOJEV

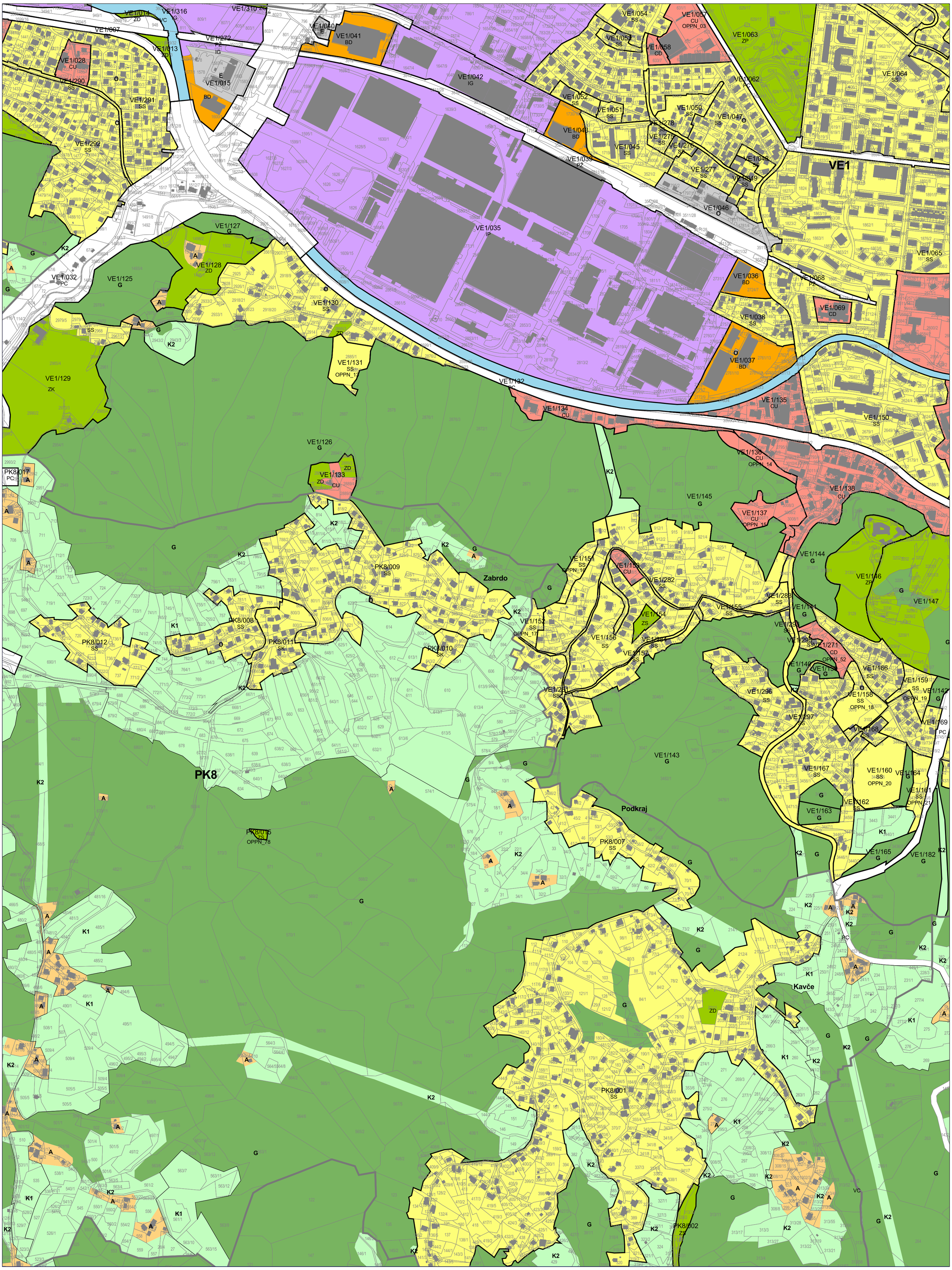

0 100 200 300 400 500 m

Viri:
- Geodetska uprava RS (september 2008)
- Urbana d.o.o., Prikaz stanja prostora Mestne občine Velenje v letu 2019 (maj 2019)
- Mestna občina Velenje

M= 1:5000

3.13

OBČINSKI PROSTORSKI NAČRT
IZVEDBENI DEL

3. PRIKAZ OBMOČIJ ENOT UREJANJA PROSTORA,
OSNOVNE OZIROMA PODROBNEJŠE NAMENSKE RABE PROSTORA
IN PROSTORSKIH IZVEDBENIH POGOJEV

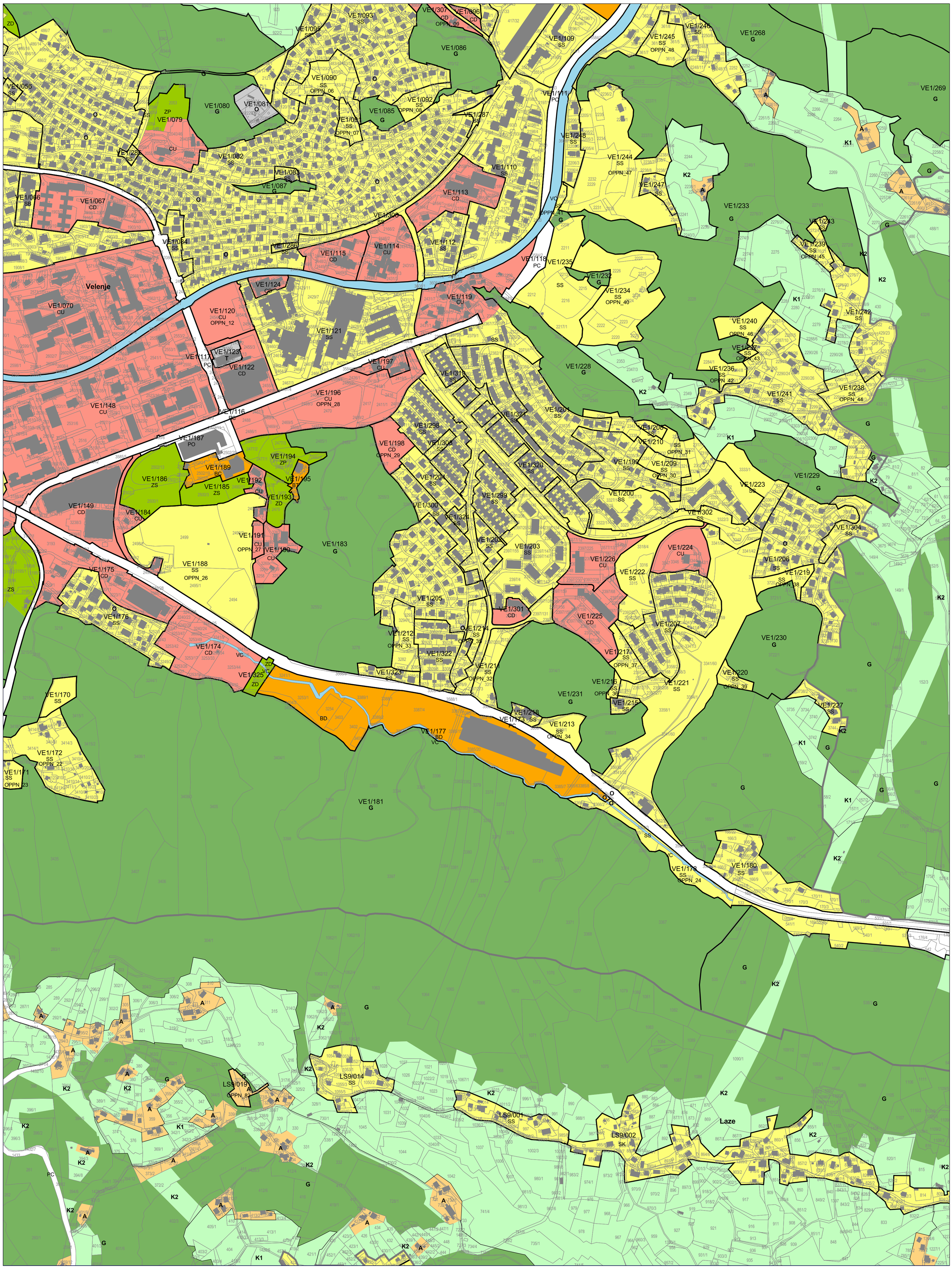

0 100 200 300 400 500 m

MESTNA OBČINA VELENJE G2635

Viri:
- Geodetska uprava RS (september 2008)
- Urbana d.o.o., Prikaz stanja prostora Mestne občine Velenje v letu 2019 (maj 2019)
- Mestna občina Velenje

M= 1:5000

3.14

OBČINSKI PROSTORSKI NAČRT
IZVEDBENI DEL

3. PRIKAZ OBMOČIJ ENOT UREJANJA PROSTORA,
OSNOVNE OZIROMA PODROBNEJŠE NAMENSKE RABE PROSTORA
IN PROSTORSKIH IZVEDBENIH POGOJEV

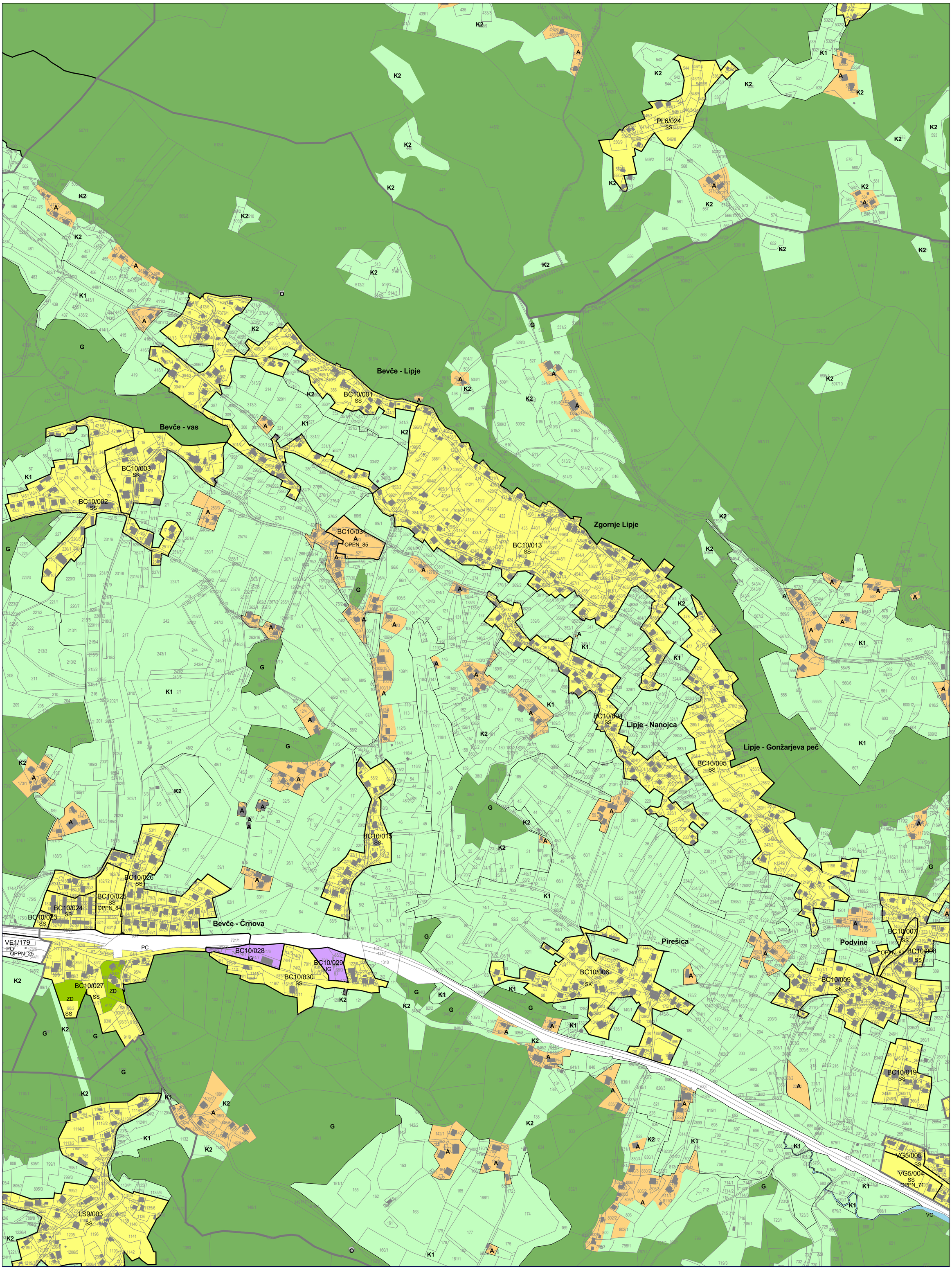

0 100 200 300 400 500 m

Viri:
- Geodetska uprava RS (september 2008)
- Urbana d.o.o., Prikaz stanja prostora Mestne občine Velenje v letu 2019 (maj 2019)
- Mestna občina Velenje

M= 1:5000

3.15

MESTNA OBČINA VELENJE G2636

OBČINSKI PROSTORSKI NAČRT
IZVEDBENI DEL

3. PRIKAZ OBMOČIJ ENOT UREJANJA PROSTORA,
OSNOVNE OZIROMA PODROBNEJŠE NAMENSKE RABE PROSTORA
IN PROSTORSKIH IZVEDBENIH POGOJEV

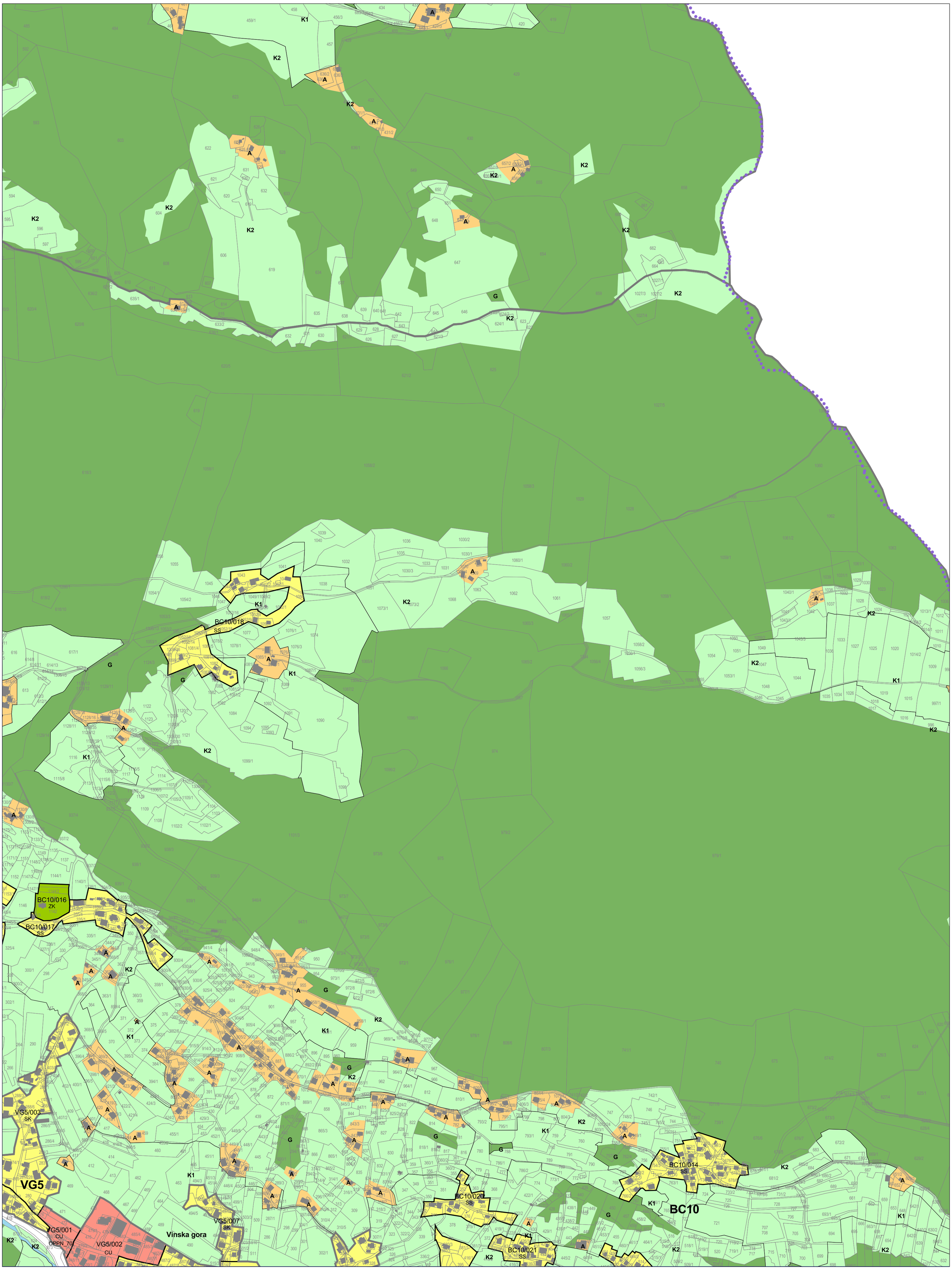

0 100 200 300 400 500 m

MESTNA OBČINA VELENJE G2637

Viri:
- Geodetska uprava RS (september 2008)
- Urbana d.o.o., Prikaz stanja prostora Mestne občine Velenje v letu 2019 (maj 2019)
- Mestna občina Velenje

M= 1:5000

3.16

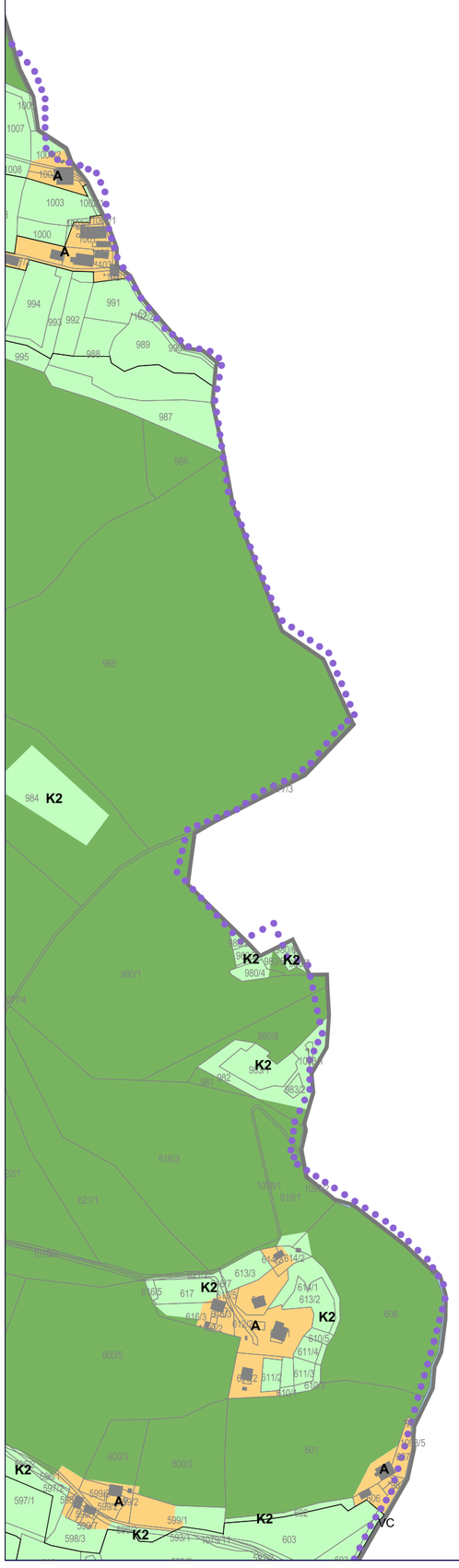
A
A
K2
K2
K2
K2
K2
A
K2
K2
A
A
K2
K2
A
A
K2
K2
K2
K2
K2

OBČINSKI PROSTORSKI NAČRT
IZVEDBENI DEL

3. PRIKAZ OBMOČIJ ENOT UREJANJA PROSTORA,
OSNOVNE OZIROMA PODROBNEJŠE NAMENSKE RABE PROSTORA
IN PROSTORSKIH IZVEDBENIH POGOJEV

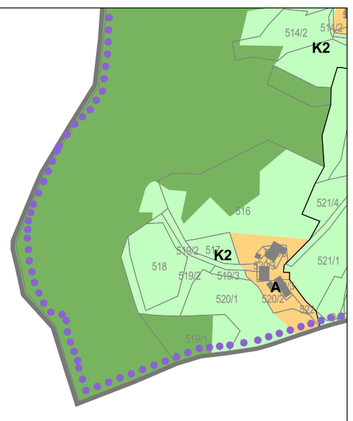

MESTNA OBČINA VELENJE G2643

0 100 200 300 400 500 m

Viri:
- Geodetska uprava RS (september 2008)
- Urbana d.o.o., Prikaz stanja prostora Mestne občine Velenje v letu 2019 (maj 2019)
- Mestna občina Velenje

M= 1:5000

3.18

OBČINSKI PROSTORSKI NAČRT
IZVEDBENI DEL

3. PRIKAZ OBMOČIJ ENOT UREJANJA PROSTORA,
OSNOVNE OZIROMA PODROBNEJŠE NAMENSKE RABE PROSTORA
IN PROSTORSKIH IZVEDBENIH POGOJEV

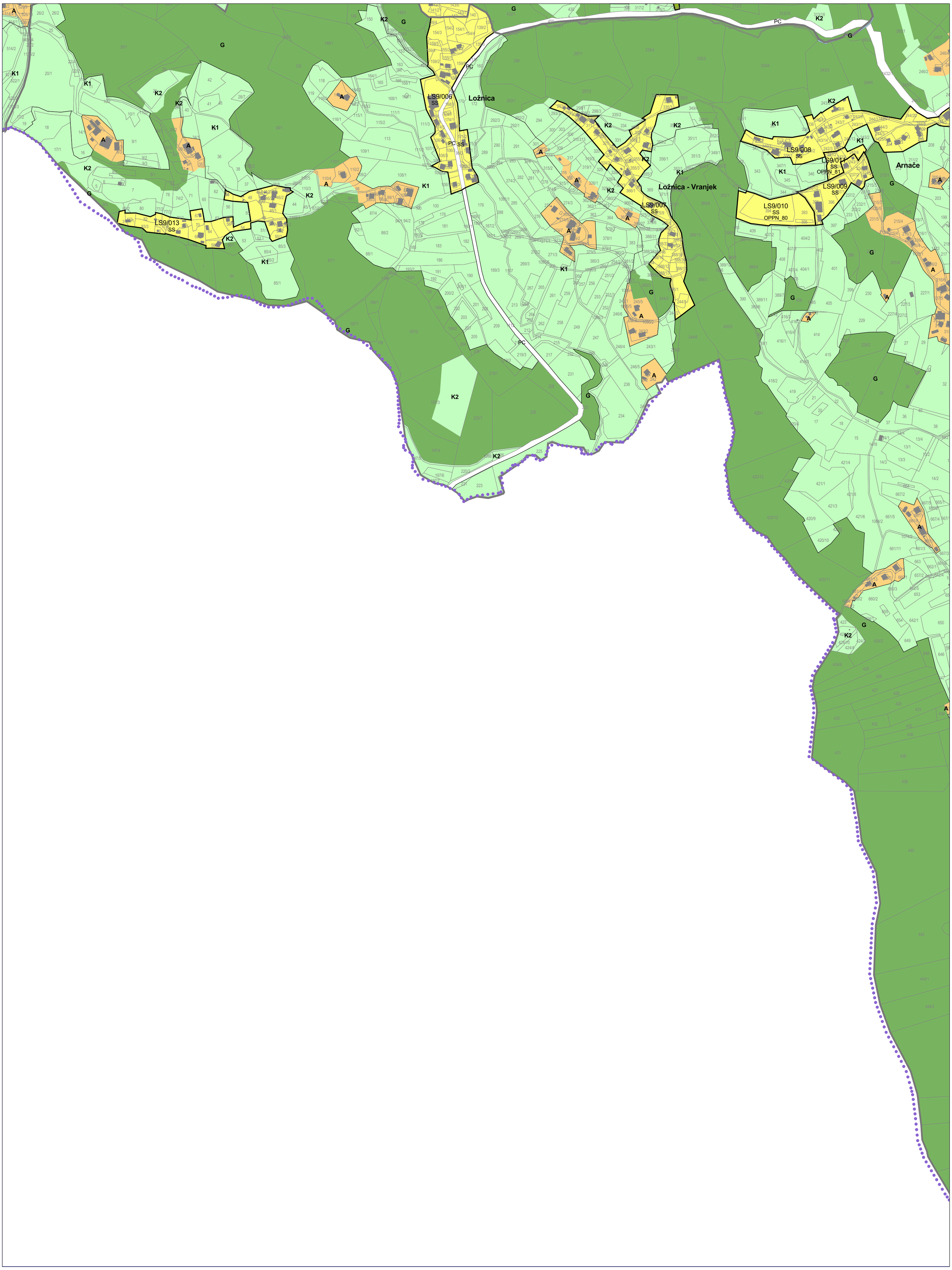

0 100 200 300 400 500 m

Viri:
- Geodetska uprava RS (september 2008)
- Urbana d.o.o., Prikaz stanja prostora Mestne občine Velenje v letu 2019 (maj 2019)
- Mestna občina Velenje

M= 1:5000

3.19

MESTNA OBČINA VELENJE G2644

3. PRIKAZ OBMOČIJ ENOT UREJANJA PROSTORA, OSNOVNE OZIROMA PODROBNEJŠE NAMENSKE RABE PROSTORA IN PROSTORSKIH IZVEDBENIH POGOJEV

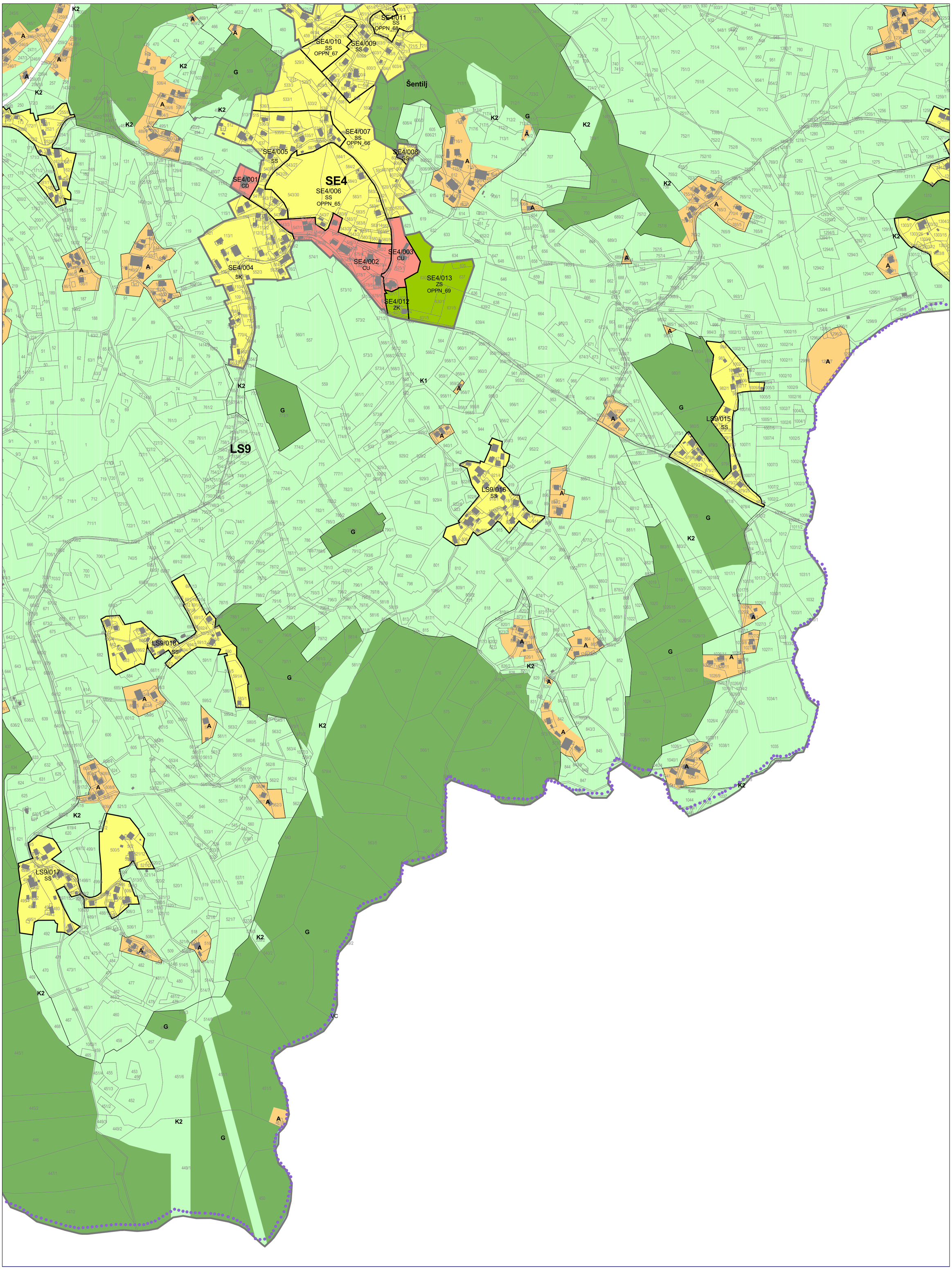

0 100 200 300 400 500 m

Viri:
- Geodetska uprava RS (september 2008)
- Urbana d.o.o., Prikaz stanja prostora Mestne občine Velenje v letu 2019 (maj 2019)
- Mestna občina Velenje

M= 1:5000

3.20

MESTNA OBČINA VELENJE

G2645

OBČINSKI PROSTORSKI NAČRT
IZVEDBENI DEL

3. PRIKAZ OBMOČIJ ENOT UREJANJA PROSTORA,
OSNOVNE OZIROMA PODROBNEJŠE NAMENSKE RABE PROSTORA
IN PROSTORSKIH IZVEDBENIH POGOJEV

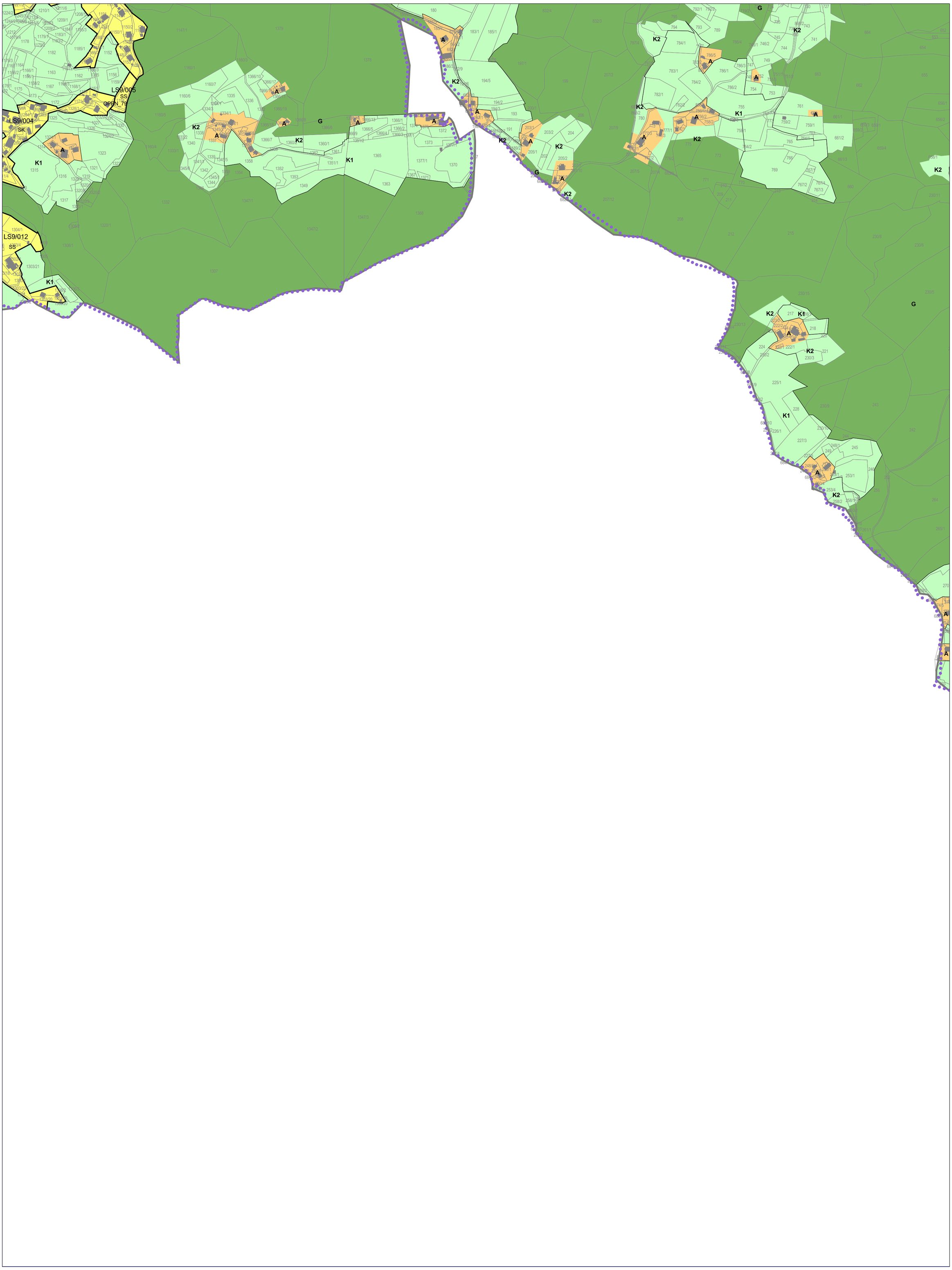

0 100 200 300 400 500 m

Viri:
- Geodetska uprava RS (september 2008)
- Urbana d.o.o., Prikaz stanja prostora Mestne občine Velenje v letu 2019 (maj 2019)
- Mestna občina Velenje

M= 1:5000

3.21

MESTNA OBČINA VELENJE G2646

OBČINSKI PROSTORSKI NAČRT
IZVEDBENI DEL

3. PRIKAZ OBMOČIJ ENOT UREJANJA PROSTORA,
OSNOVNE OZIROMA PODROBNEJŠE NAMENSKE RABE PROSTORA
IN PROSTORSKIH IZVEDBENIH POGOJEV

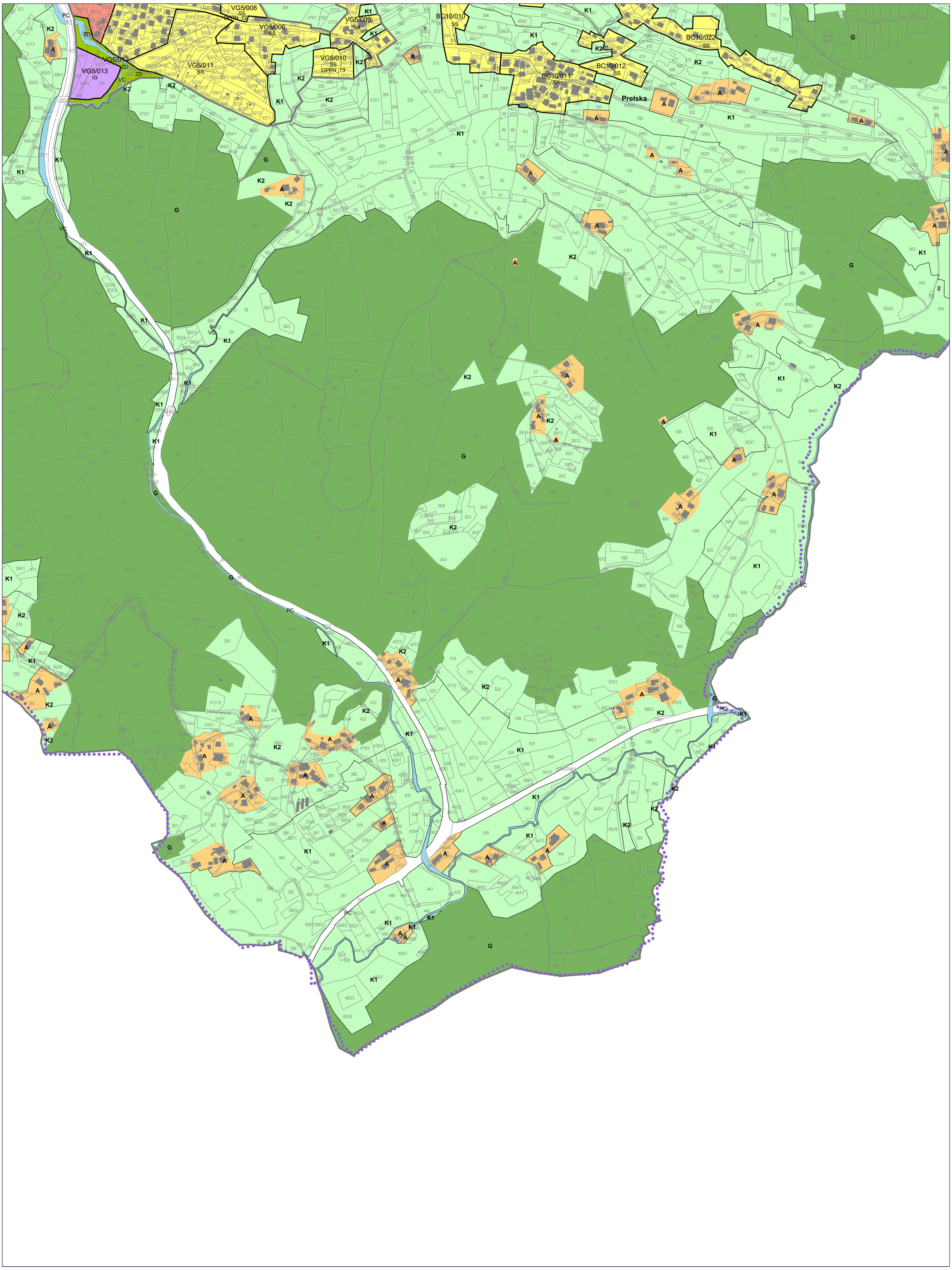

0 100 200 300 400 500 m

Viri:
- Geodetska uprava RS (september 2008)
- Urbana d.o.o., Prikaz stanja prostora Mestne občine Velenje v letu 2019 (maj 2019)
- Mestna občina Velenje

M= 1:5000

3.22

MESTNA OBČINA VELENJE G2647

OBČINSKI PROSTORSKI NAČRT
IZVEDBENI DEL

3. PRIKAZ OBMOČIJ ENOT UREJANJA PROSTORA,
OSNOVNE OZIROMA PODROBNEJŠE NAMENSKE RABE PROSTORA
IN PROSTORSKIH IZVEDBENIH POGOJEV

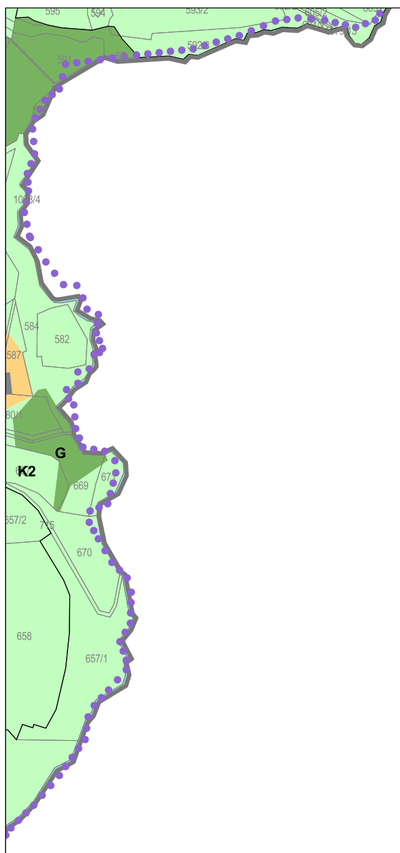

MESTNA OBČINA VELENJE G2648

0 100 200 300 400 500 m

Viri:
- Geodetska uprava RS (september 2008)
- Urbana d.o.o., Prikaz stanja prostora Mestne občine Velenje v letu 2019 (maj 2019)
- Mestna občina Velenje

M= 1:5000

3.23

3a. PRIKAZ OBMOČIJ ENOT UREJANJA PROSTORA, OSNOVNE OZIROMA PODROBNEJŠE NAMENSKE RABE PROSTORA IN PROSTORSKIH IZVEDBENIH POGOJEV ZA ENOTO UREJANJA PV2 NA PODZEMNEM NIVOJU

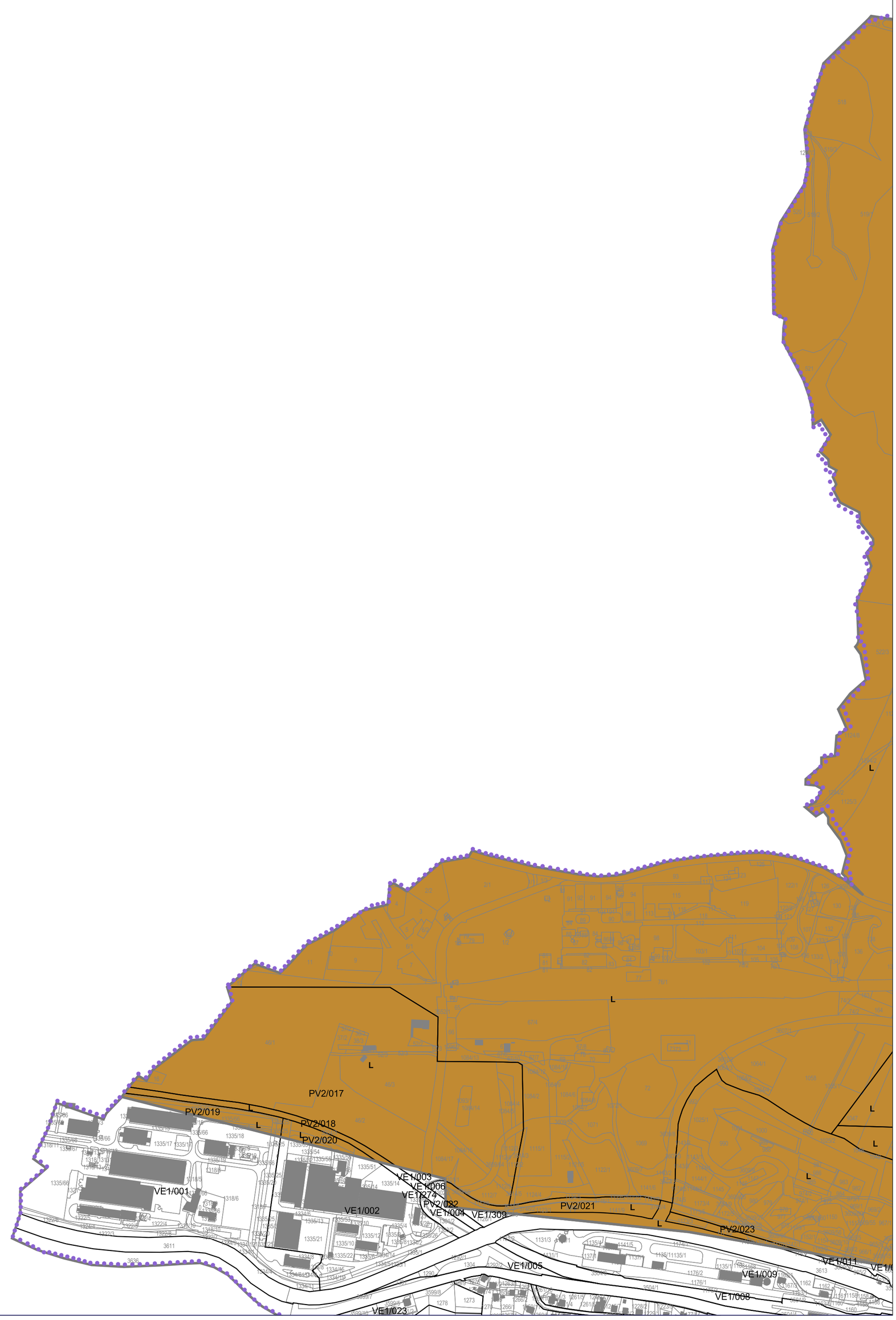

0 100 200 300 400 500 m

Viri:
- Geodetska uprava RS (september 2008)
- Urbana d.o.o., Prikaz stanja prostora Mestne občine Velenje v letu 2019 (maj 2019)
- Mestna občina Velenje

M= 1:5000

3a.07

OBČINSKI PROSTORSKI NAČRT
IZVEDBENI DEL

3a. PRIKAZ OBMOČIJ ENOT UREJANJA PROSTORA,
OSNOVNE OZIROMA PODROBNEJŠE NAMENSKE RABE PROSTORA
IN PROSTORSKIH IZVEDBENIH POGOJEV ZA ENOTO UREJANJA PV2 NA PODZEMNEM NIVOJU

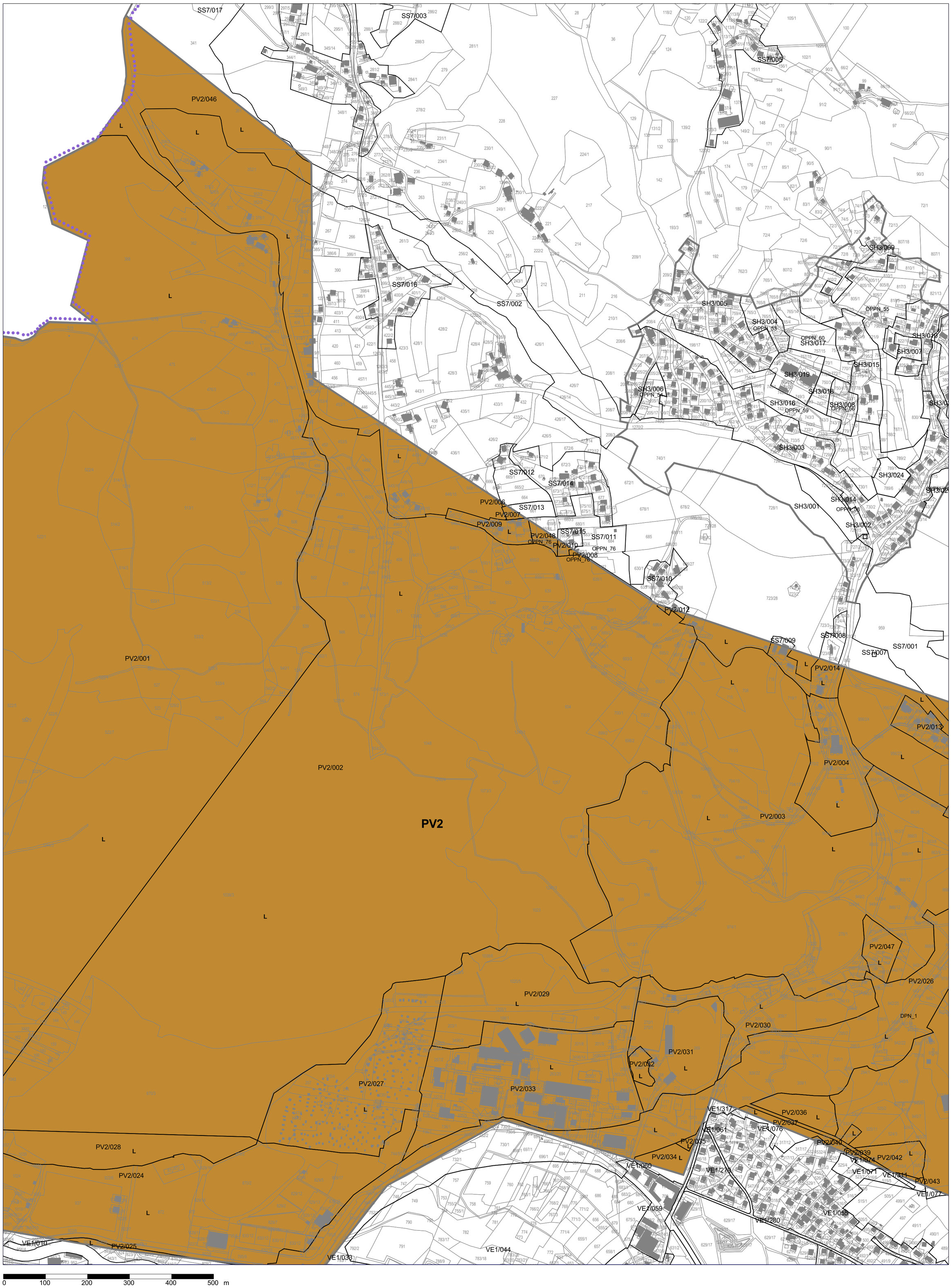

0 100 200 300 400 500 m

Viri:
- Geodetska uprava RS (september 2008)
- Urbana d.o.o., Prikaz stanja prostora Mestne občine Velenje v letu 2019 (maj 2019)
- Mestna občina Velenje

M= 1:5000

3a.08

MESTNA OBČINA VELENJE G2624

OBČINSKI PROSTORSKI NAČRT
IZVEDBENI DEL

3a. PRIKAZ OBMOČIJ ENOT UREJANJA PROSTORA, OSNOVNE OZIROMA PODROBNEJŠE NAMENSKE RABE PROSTORA IN PROSTORSKIH IZVEDBENIH POGOJEV ZA ENOTO UREJANJA PV2 NA PODZEMNEM NIVOJU

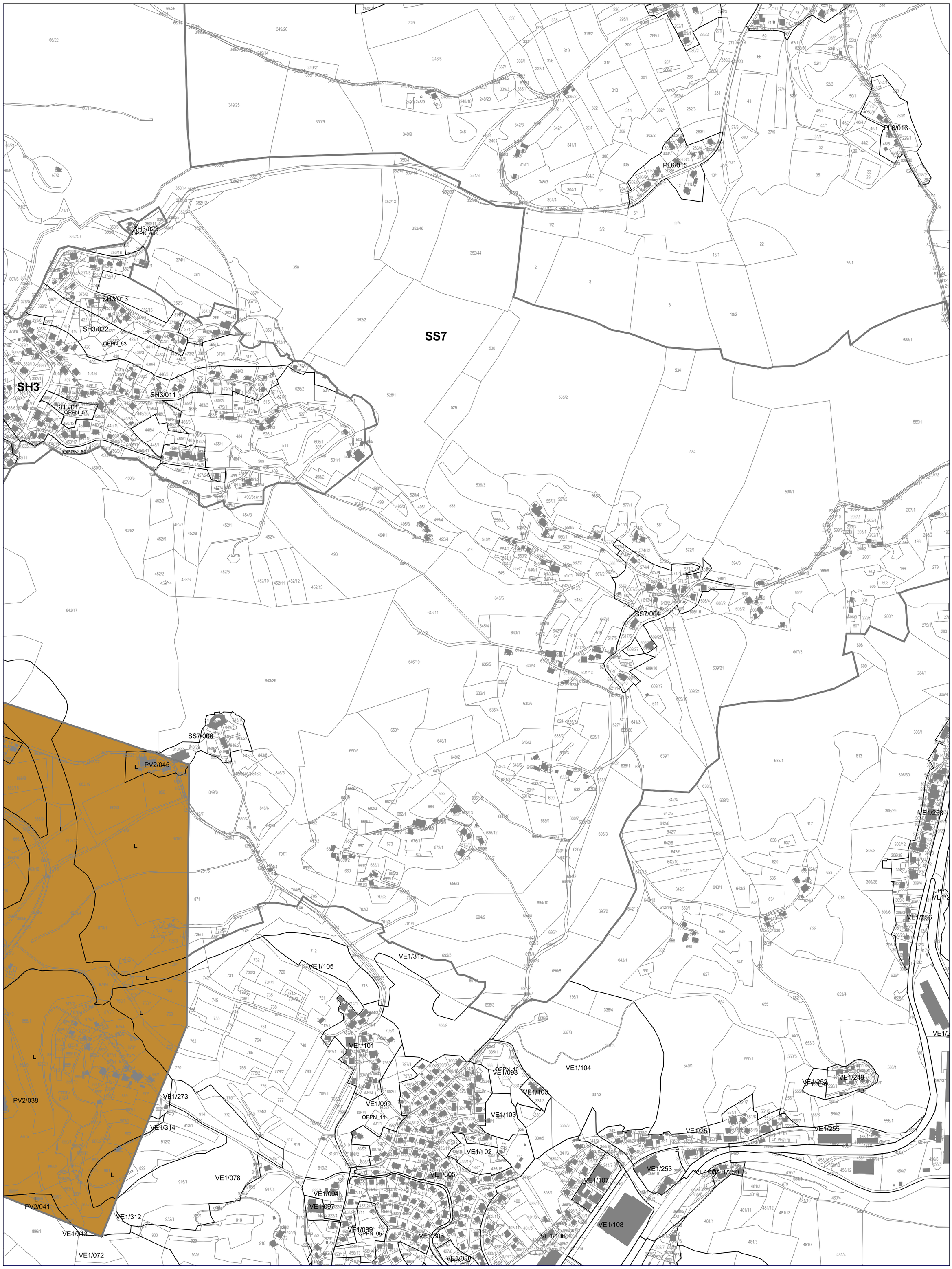

MESTNA OBČINA VELENJE G2625

Viri:
- Geodetska uprava RS (september 2008)
- Urbana d.o.o., Prikaz stanja prostora Mestne občine Velenje v letu 2019 (maj 2019)
- Mestna občina Velenje

M= 1:5000

3a.09

OBČINSKI PROSTORSKI NAČRT
IZVEDBENI DEL

3a. PRIKAZ OBMOČIJ ENOT UREJANJA PROSTORA, OSNOVNE OZIROMA PODROBNEJŠE NAMENSKE RABE PROSTORA IN PROSTORSKIH IZVEDBENIH POGOJEV ZA ENOTO UREJANJA PV2 NA PODZEMNEM NIVOJU

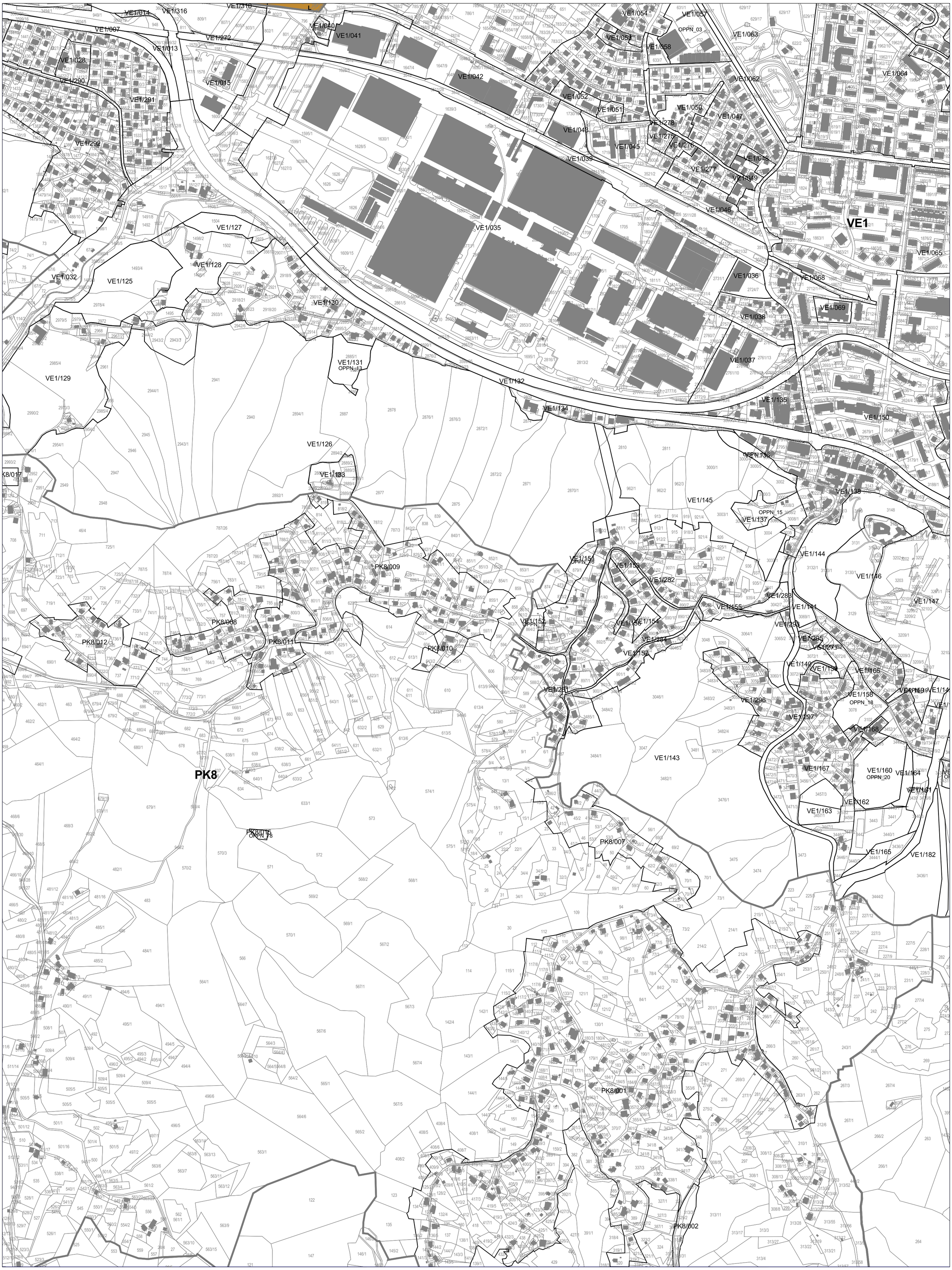

Viri:
- Geodetska uprava RS (september 2008)
- Urbana d.o.o., Prikaz stanja prostora Mestne občine Velenje v letu 2019 (maj 2019)
- Mestna občina Velenje

M= 1:5000

3a.13

ENOTE UREJANJA PROSTORA
IN GOSPODARSKE JAVNE INFRASTRUKTURE

OBČINSKEGA PROSTORSKEGA NAČRTA

ZA OGLED ŽELJENE KARTE GJI* IN EUP* KLIKNITE NA NJENO POZICIJO V SPODNJEM PRIKAZU,

ZA OGLED KART PNR OD STRANI 1 NAPREJ KLIKNITE TUKAJ:** Karte PNR

** enote urejanja prostora in gospodarska javna infrastruktura / * podrobnejša namenska raba

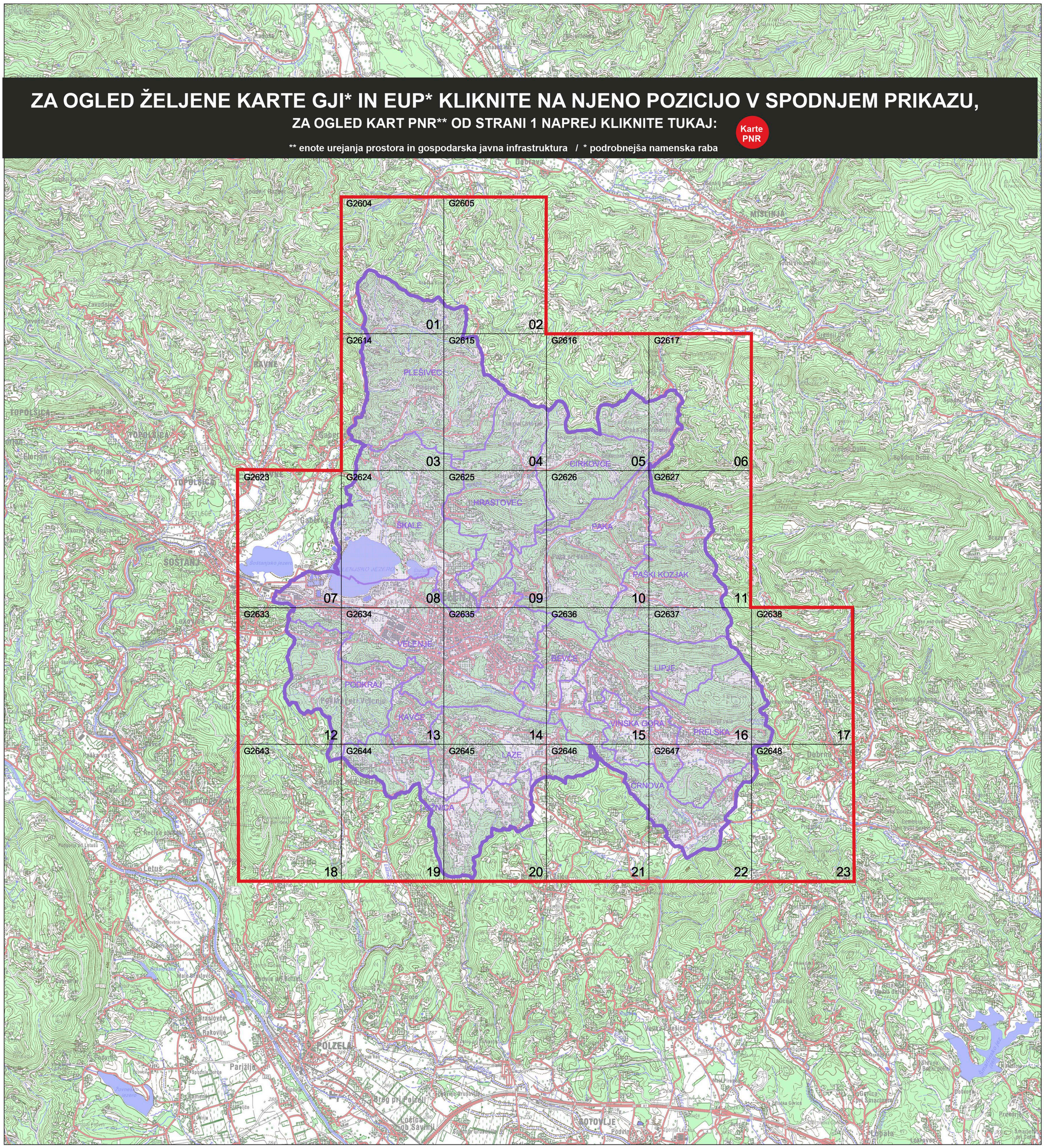

Viri:
- Geodetska uprava RS (september 2008)
- Urbana d.o.o., Prikaz stanja prostora Mestne občine Velenje v letu 2019 (maj 2019)
- Mestna občina Velenje

M= 1:50 000

LEGENDA:

- OBMOČJE OBČINE
- MEJA KATASTRSKIH OBČIN
- MEJA OBČINE
- MREŽA LISTOV TTN5

OBČINSKI PROSTORSKI NAČRT
IZVEDBENI DEL

4. PRIKAZ OBMOČIJ ENOT UREJANJA PROSTORA
IN GOSPODARSKE JAVNE INFRASTRUKTURE

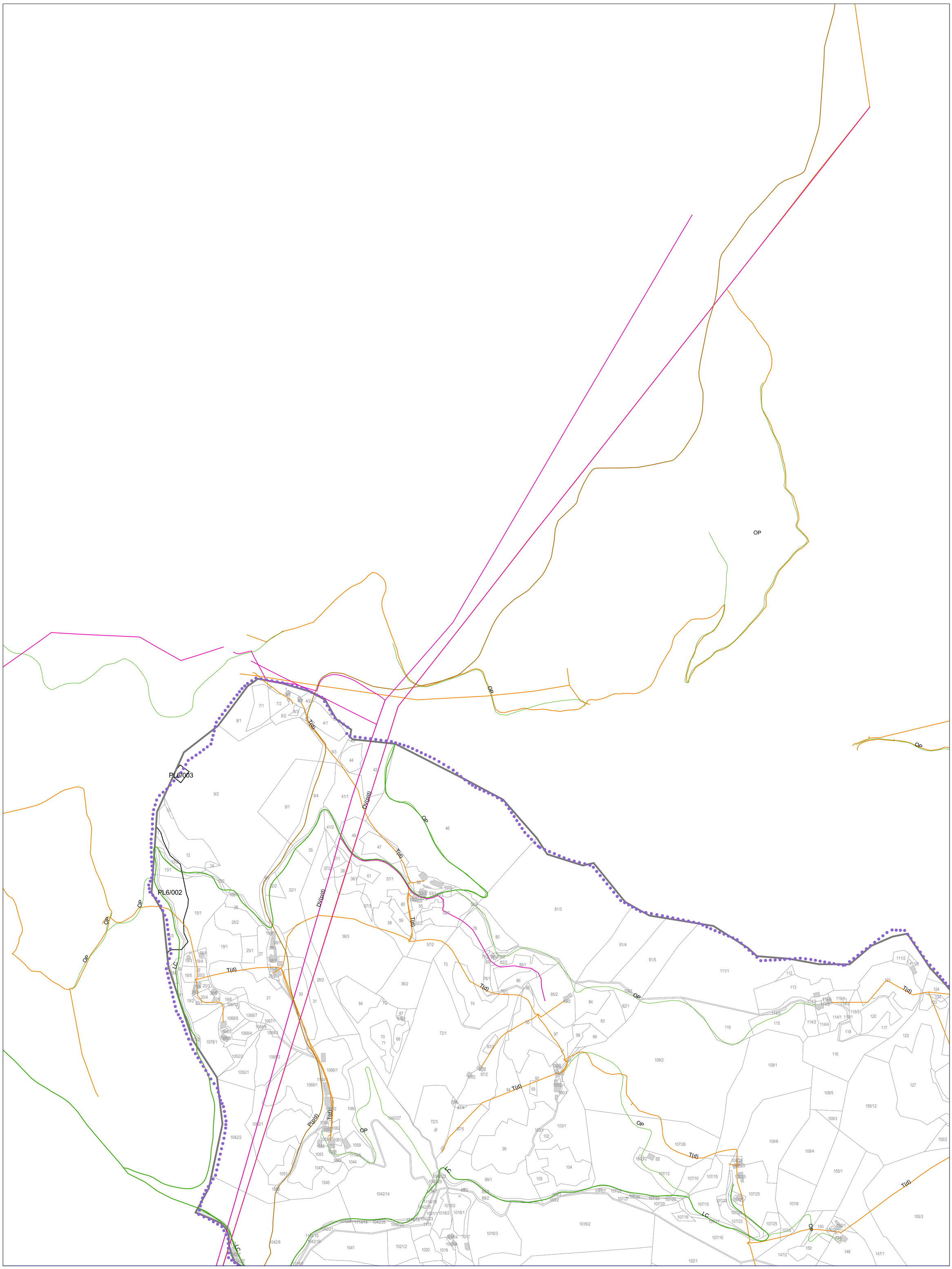

0 100 200 300 400 500 m

MESTNA OBČINA VELENJE G2604

Viri:
- Geodetska uprava RS (september 2008)
- Urbana d.o.o., Prikaz stanja prostora Mestne občine Velenje v letu 2019 (maj 2019)
- Mestna občina Velenje

M= 1:5000

4.01

OBČINSKI PROSTORSKI NAČRT
IZVEDBENI DEL

4. PRIKAZ OBMOČIJ ENOT UREJANJA PROSTORA
IN GOSPODARSKE JAVNE INFRASTRUKTURE

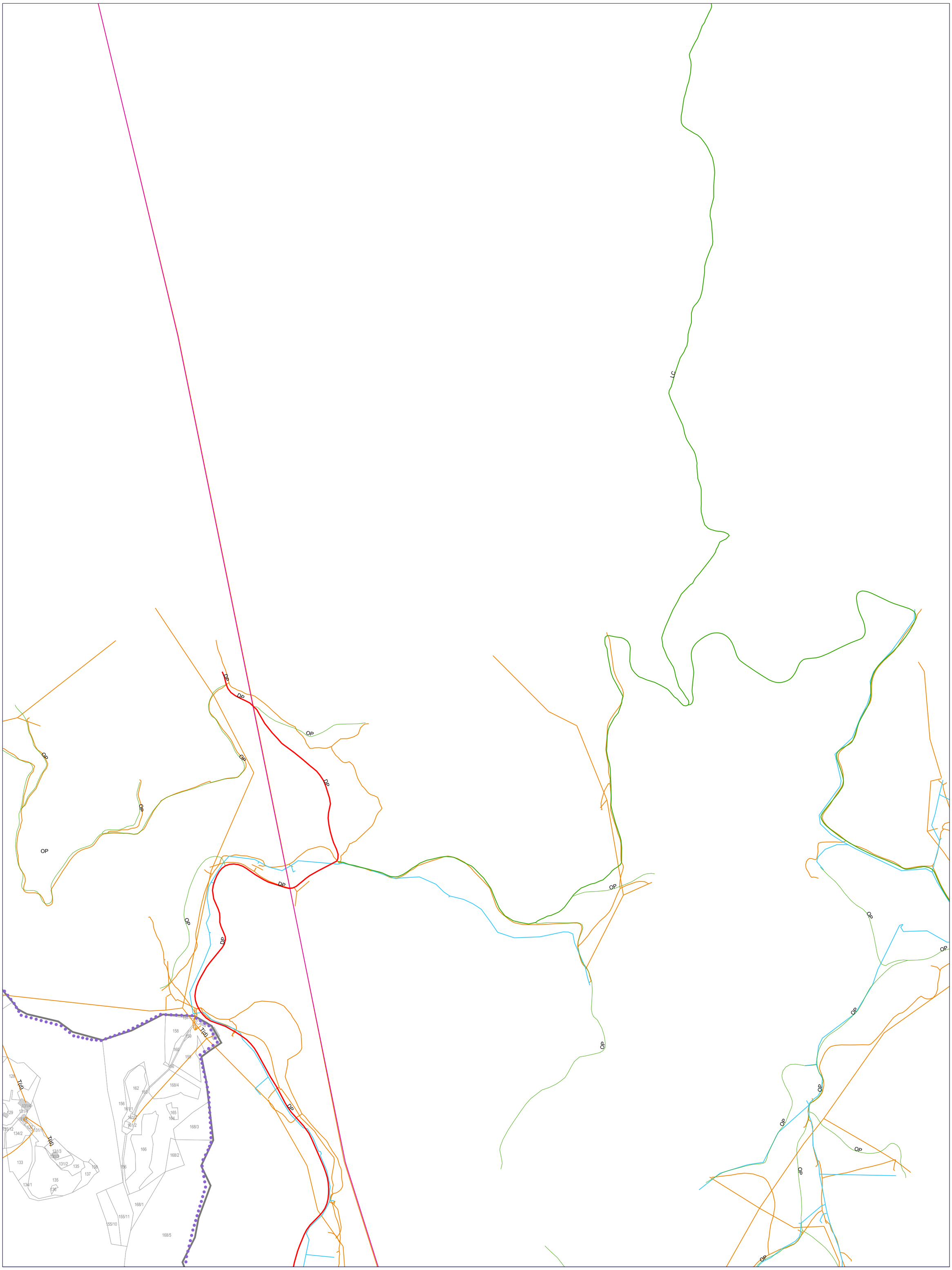

MESTNA OBČINA VELENJE

G2605

Viri:
- Geodetska uprava RS (september 2008)
- Urbana d.o.o., Prikaz stanja prostora Mestne občine Velenje v letu 2019 (maj 2019)
- Mestna občina Velenje

M= 1:5000

4.02

4. PRIKAZ OBMOČIJ ENOT UREJANJA PROSTORA IN GOSPODARSKE JAVNE INFRASTRUKTURE

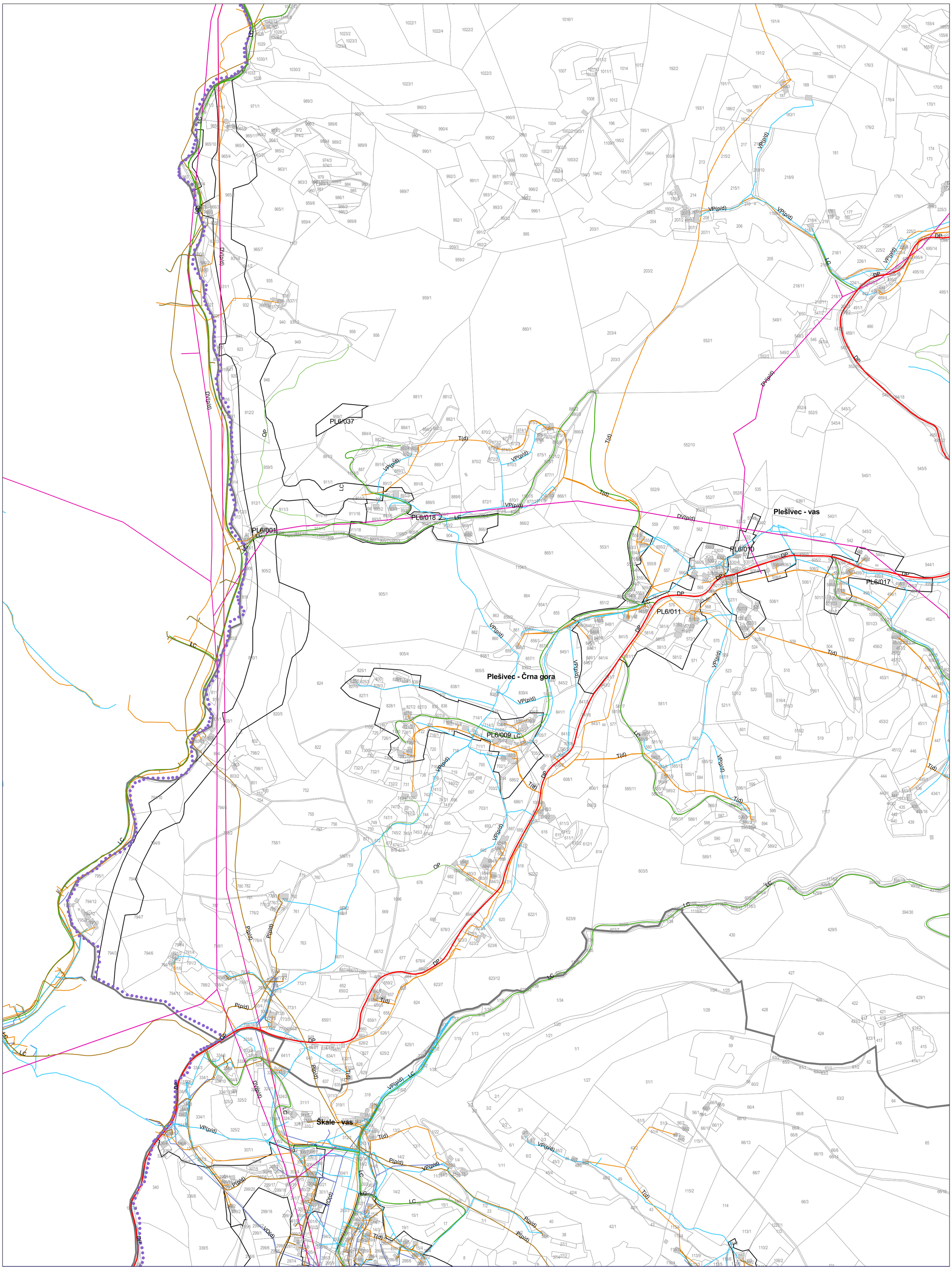

MESTNA OBČINA VELENJE

G2614

Viri:
- Geodetska uprava RS (september 2008)
- Urbana d.o.o., Prikaz stanja prostora Mestne občine Velenje v letu 2019 (maj 2019)
- Mestna občina Velenje

M= 1:5000

4.03

OBČINSKI PROSTORSKI NAČRT
IZVEDBENI DEL

4. PRIKAZ OBMOČIJ ENOT UREJANJA PROSTORA
IN GOSPODARSKE JAVNE INFRASTRUKTURE

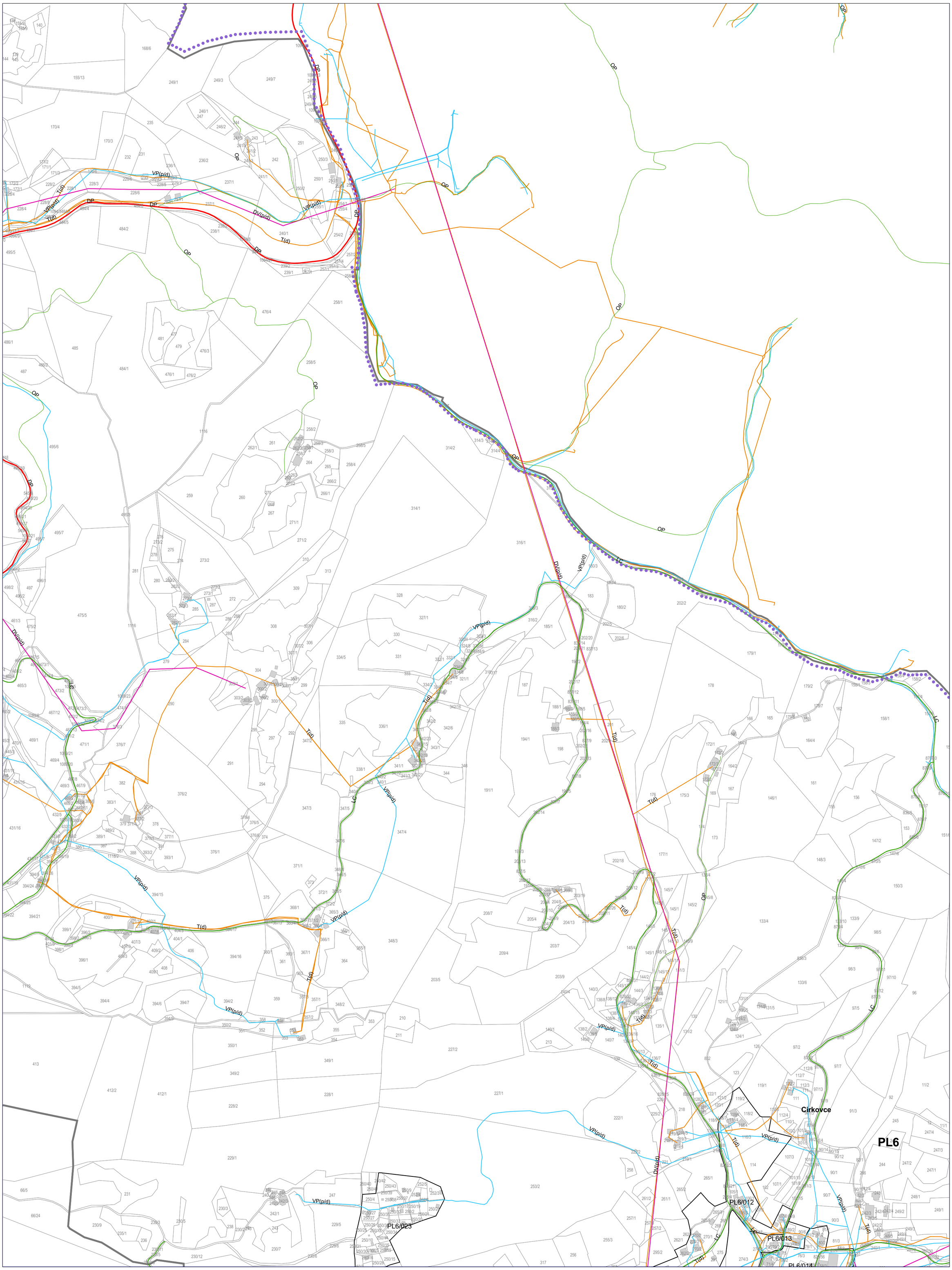

MESTNA OBČINA VELENJE

G2615

Viri:
- Geodetska uprava RS (september 2008)
- Urbana d.o.o., Prikaz stanja prostora Mestne občine Velenje v letu 2019 (maj 2019)
- Mestna občina Velenje

M= 1:5000

4.04

OBČINSKI PROSTORSKI NAČRT
IZVEDBENI DEL

4. PRIKAZ OBMOČIJ ENOT UREJANJA PROSTORA
IN GOSPODARSKE JAVNE INFRASTRUKTURE

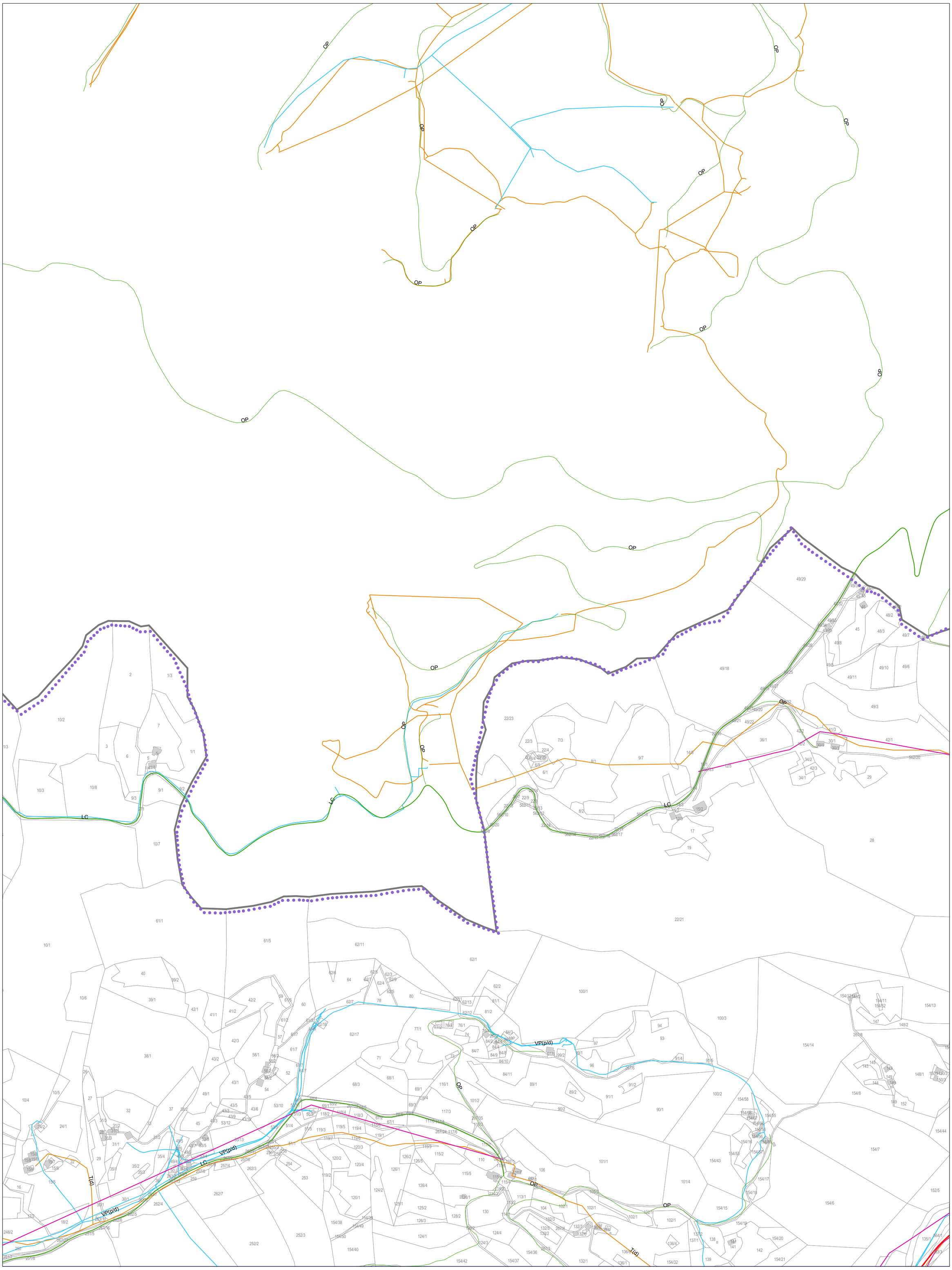

0 100 200 300 400 500 m

Viri:
- Geodetska uprava RS (september 2008)
- Urbana d.o.o., Prikaz stanja prostora Mestne občine Velenje v letu 2019 (maj 2019)
- Mestna občina Velenje

M= 1:5000

4.05

MESTNA OBČINA VELENJE

G2616

OBČINSKI PROSTORSKI NAČRT
IZVEDBENI DEL

4. PRIKAZ OBMOČIJ ENOT UREJANJA PROSTORA
IN GOSPODARSKE JAVNE INFRASTRUKTURE

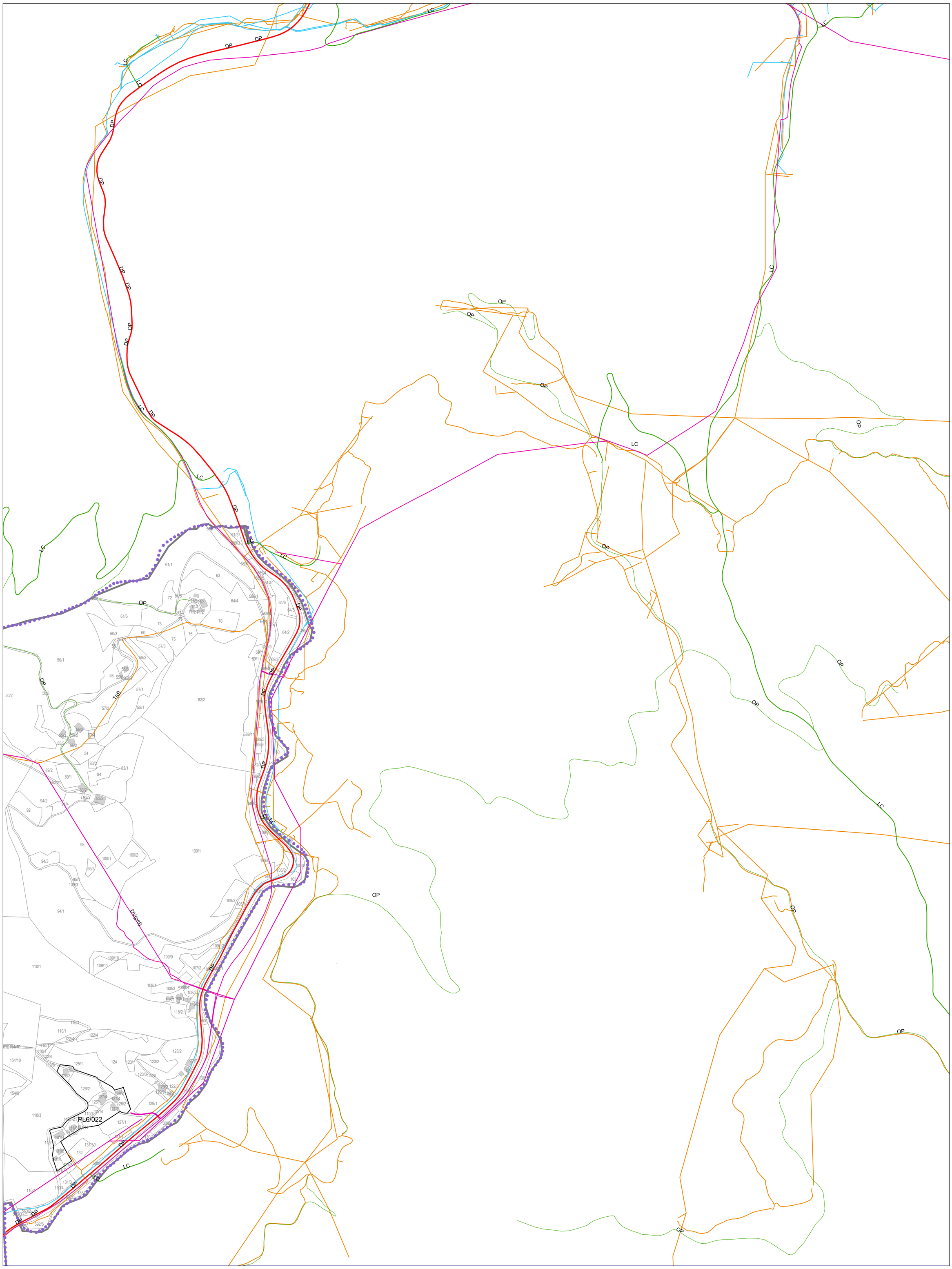

0 100 200 300 400 500 m

MESTNA OBČINA VELENJE G2617

Viri:
- Geodetska uprava RS (september 2008)
- Urbana d.o.o., Prikaz stanja prostora Mestne občine Velenje v letu 2019 (maj 2019)
- Mestna občina Velenje

M= 1:5000

4.06

OBČINSKI PROSTORSKI NAČRT
IZVEDBENI DEL

4. PRIKAZ OBMOČIJ ENOT UREJANJA PROSTORA
IN GOSPODARSKE JAVNE INFRASTRUKTURE

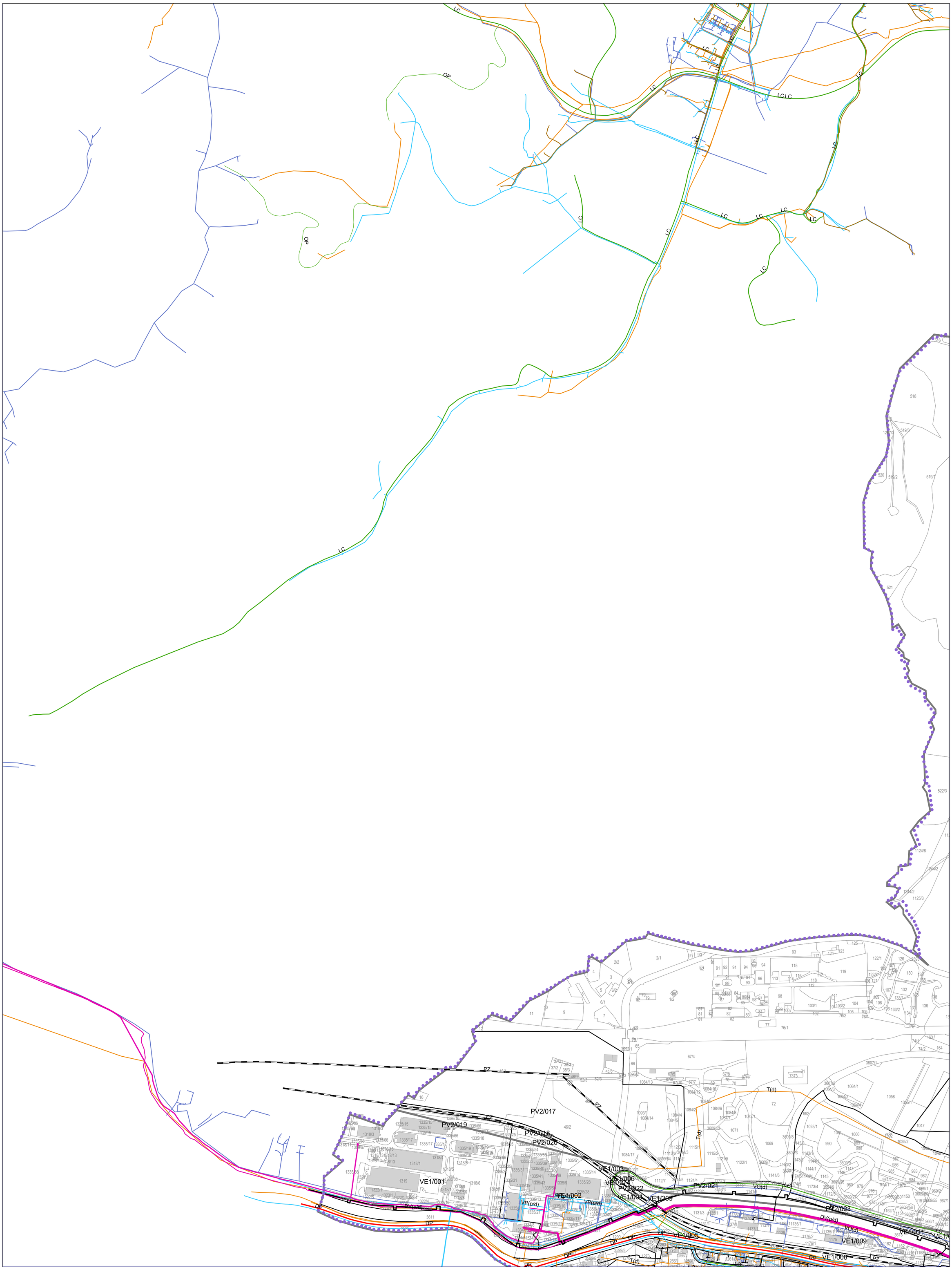

0 100 200 300 400 500 m

Viri:
- Geodetska uprava RS (september 2008)
- Urbana d.o.o., Prikaz stanja prostora Mestne občine Velenje v letu 2019 (maj 2019)
- Mestna občina Velenje

M= 1:5000

MESTNA OBČINA VELENJE G2623

4.07

OBČINSKI PROSTORSKI NAČRT
IZVEDBENI DEL

4. PRIKAZ OBMOČIJ ENOT UREJANJA PROSTORA
IN GOSPODARSKE JAVNE INFRASTRUKTURE

MESTNA OBČINA VELENJE

G2624

Viri:
- Geodetska uprava RS (september 2008)
- Urbana d.o.o., Prikaz stanja prostora Mestne občine Velenje v letu 2019 (maj 2019)
- Mestna občina Velenje

M= 1:5000

4.08

0 100 200 300 400 500 m

Viri:
- Geodetska uprava RS (september 2008)
- Urbana d.o.o., Prikaz stanja prostora Mestne občine Velenje v letu 2019 (maj 2019)
- Mestna občina Velenje

M= 1:5000

4.09

MESTNA OBČINA VELENJE G2625

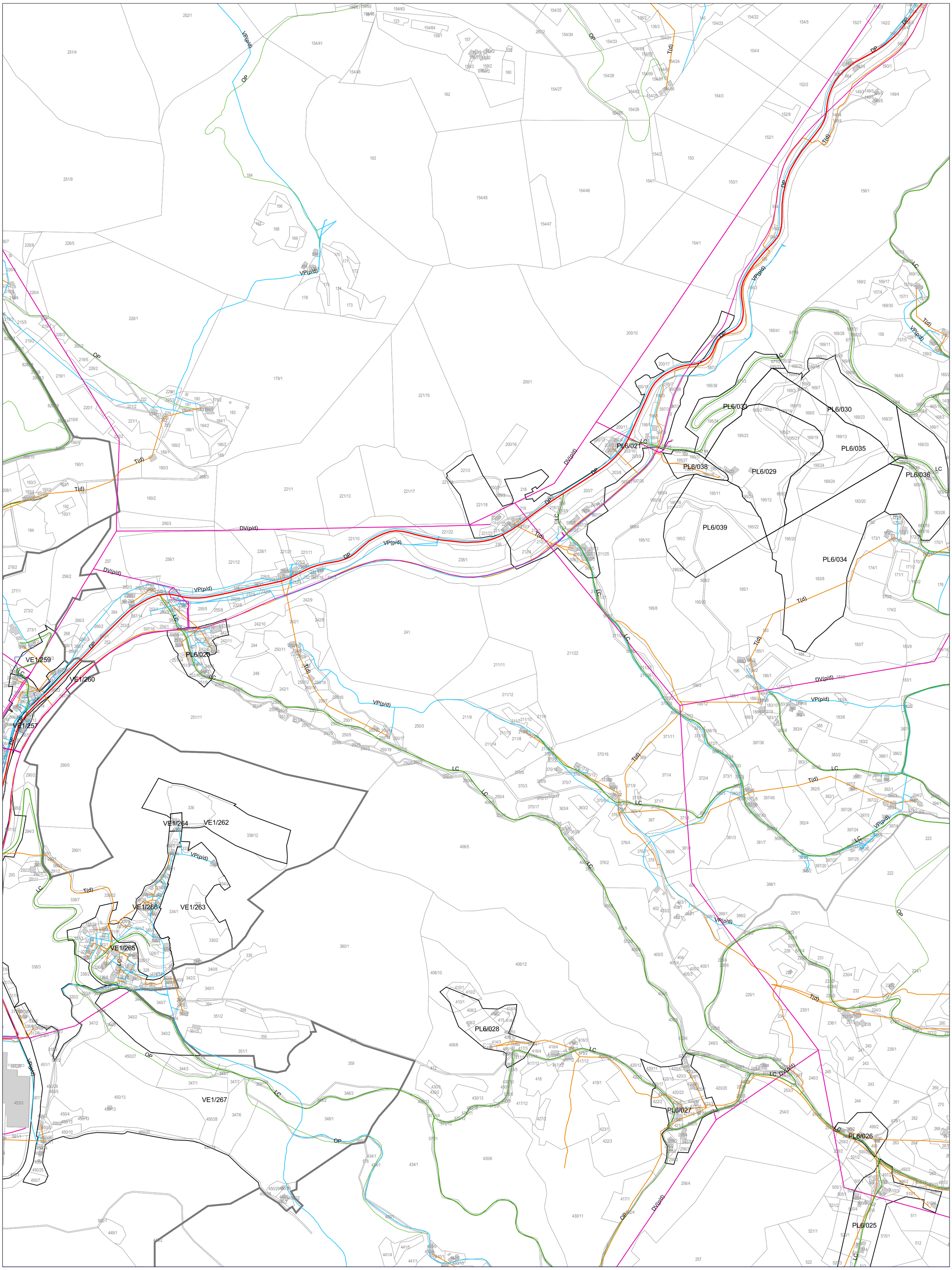

MESTNA OBČINA VELENJE G2626

0 100 200 300 400 500 m

Viri:
- Geodetska uprava RS (september 2008)
- Urbana d.o.o., Prikaz stanja prostora Mestne občine Velenje v letu 2019 (maj 2019)
- Mestna občina Velenje

M= 1:5000

4.10

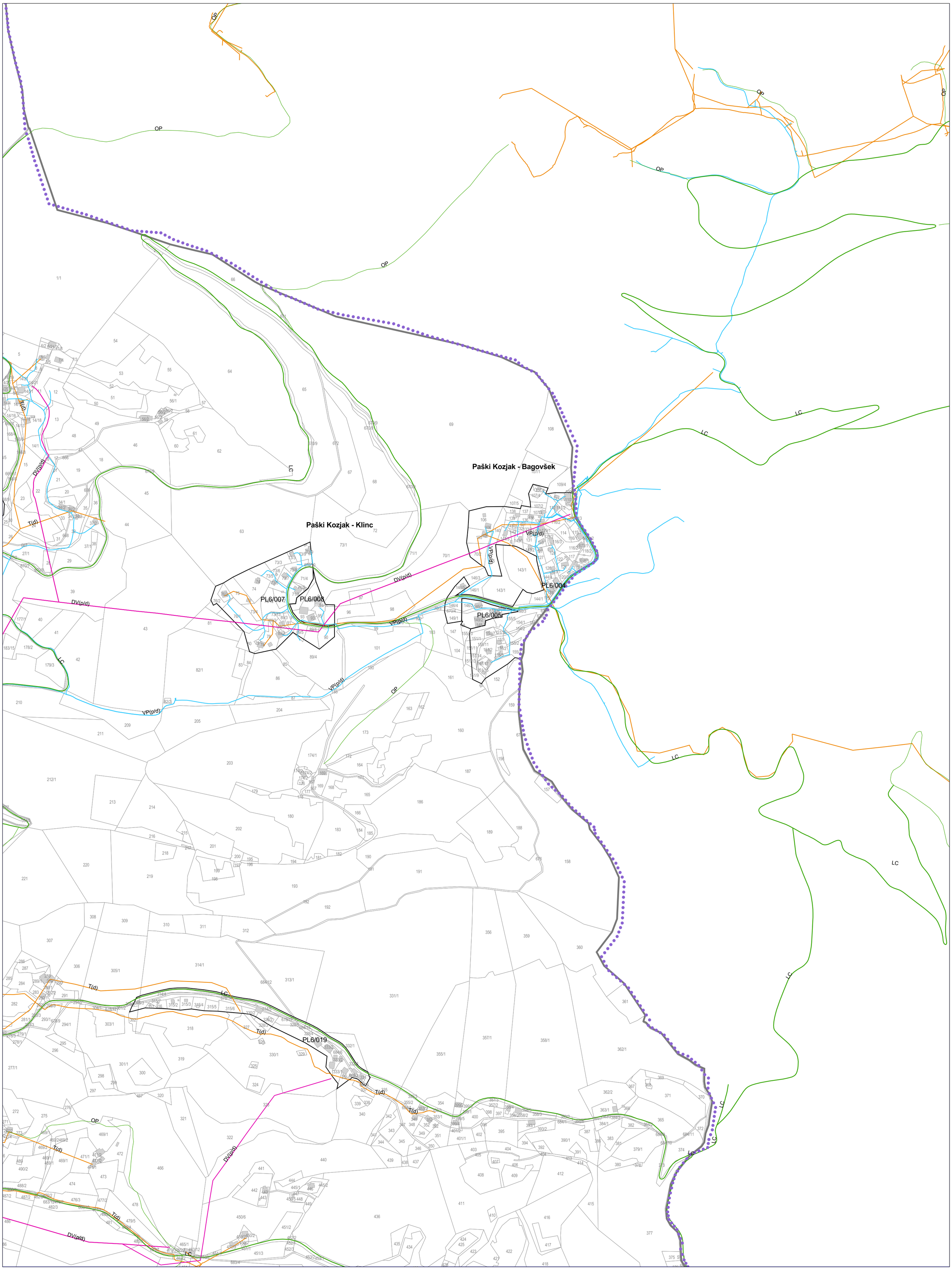

MESTNA OBČINA VELENJE G2627

Viri:
- Geodetska uprava RS (september 2008)
- Urbana d.o.o., Prikaz stanja prostora Mestne občine Velenje v letu 2019 (maj 2019)
- Mestna občina Velenje

M= 1:5000

4.11

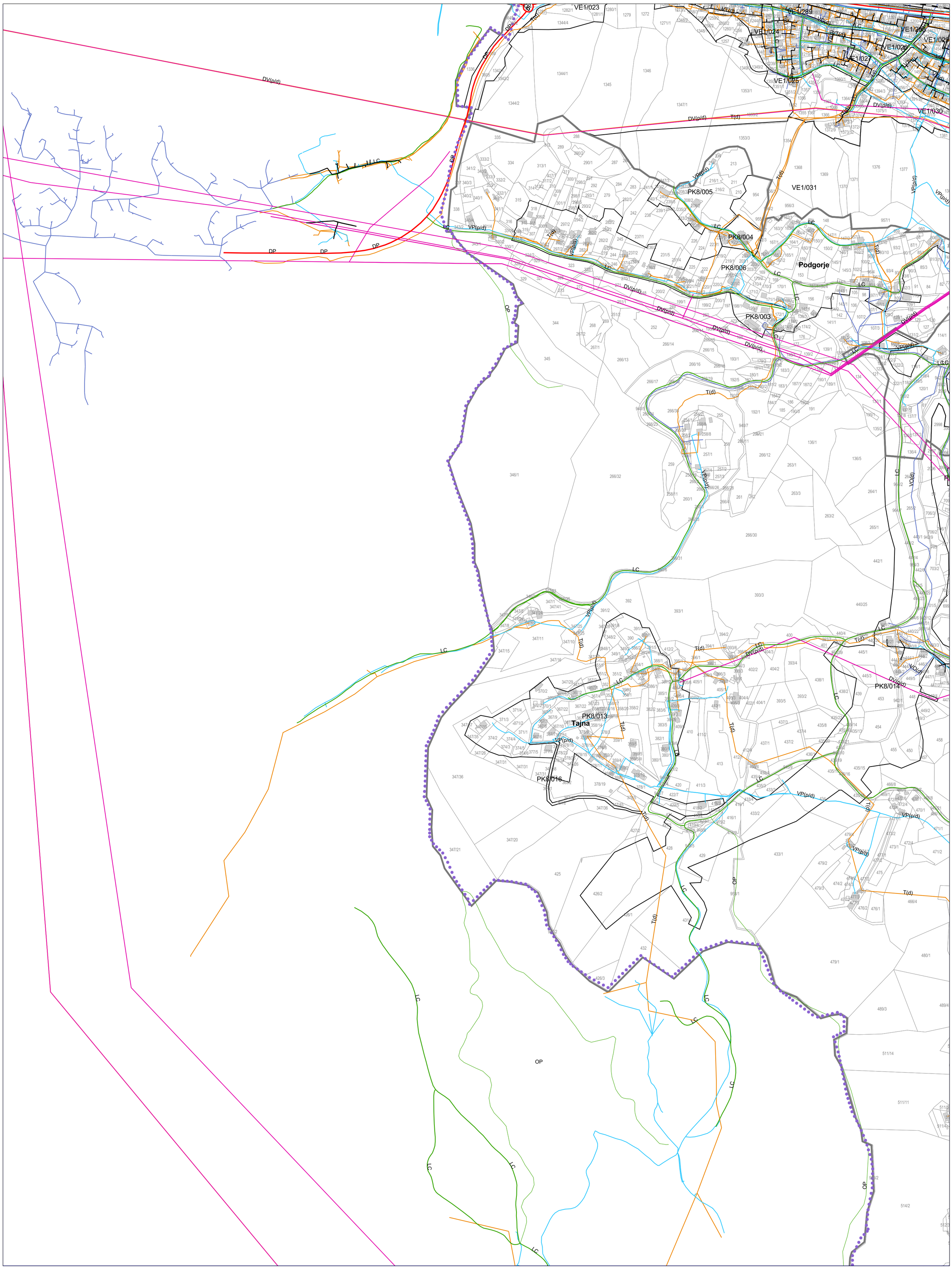

MESTNA OBČINA VELENJE

G2633

Viri:
- Geodetska uprava RS (september 2008)
- Urbana d.o.o., Prikaz stanja prostora Mestne občine Velenje v letu 2019 (maj 2019)
- Mestna občina Velenje

M= 1:5000

4.12

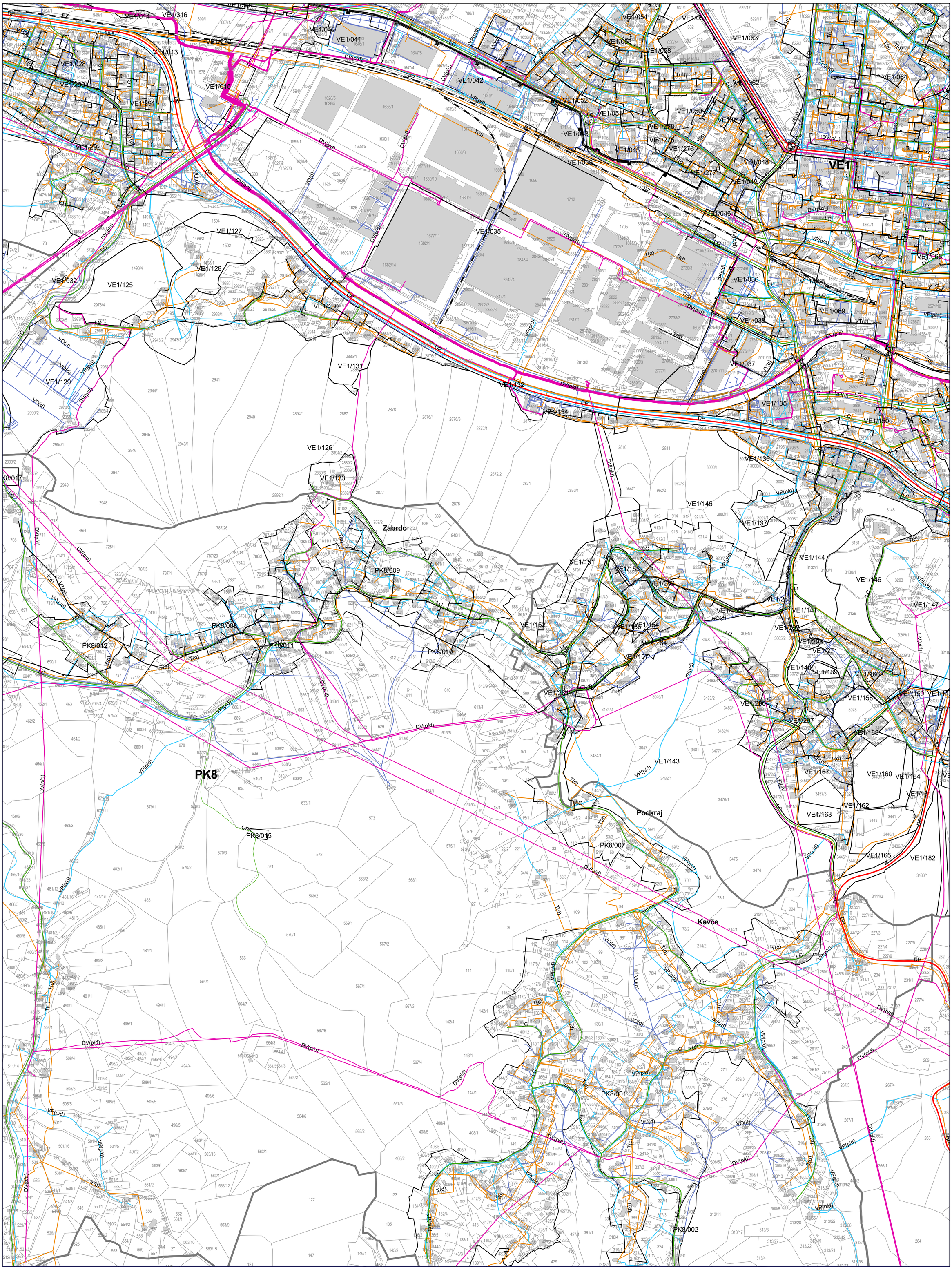

Viri:
- Geodetska uprava RS (september 2008)
- Urbana d.o.o., Prikaz stanja prostora Mestne občine Velenje v letu 2019 (maj 2019)
- Mestna občina Velenje

M= 1:5000

4.13

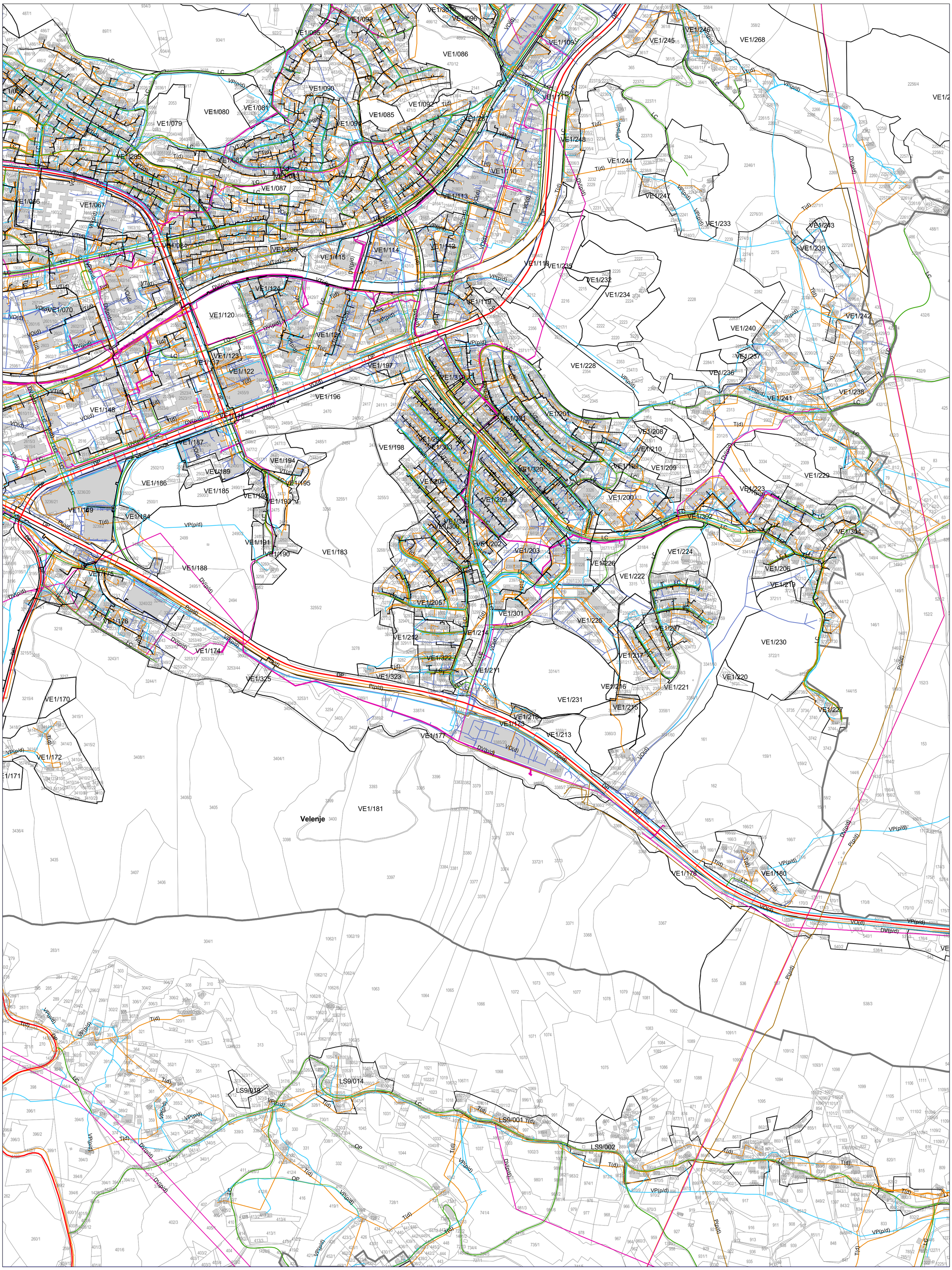

0 100 200 300 400 500 m

MESTNA OBČINA VELENJE

G2635

Viri:
- Geodetska uprava RS (september 2008)
- Urbana d.o.o., Prikaz stanja prostora Mestne občine Velenje v letu 2019 (maj 2019)
- Mestna občina Velenje

M= 1:5000

4.14

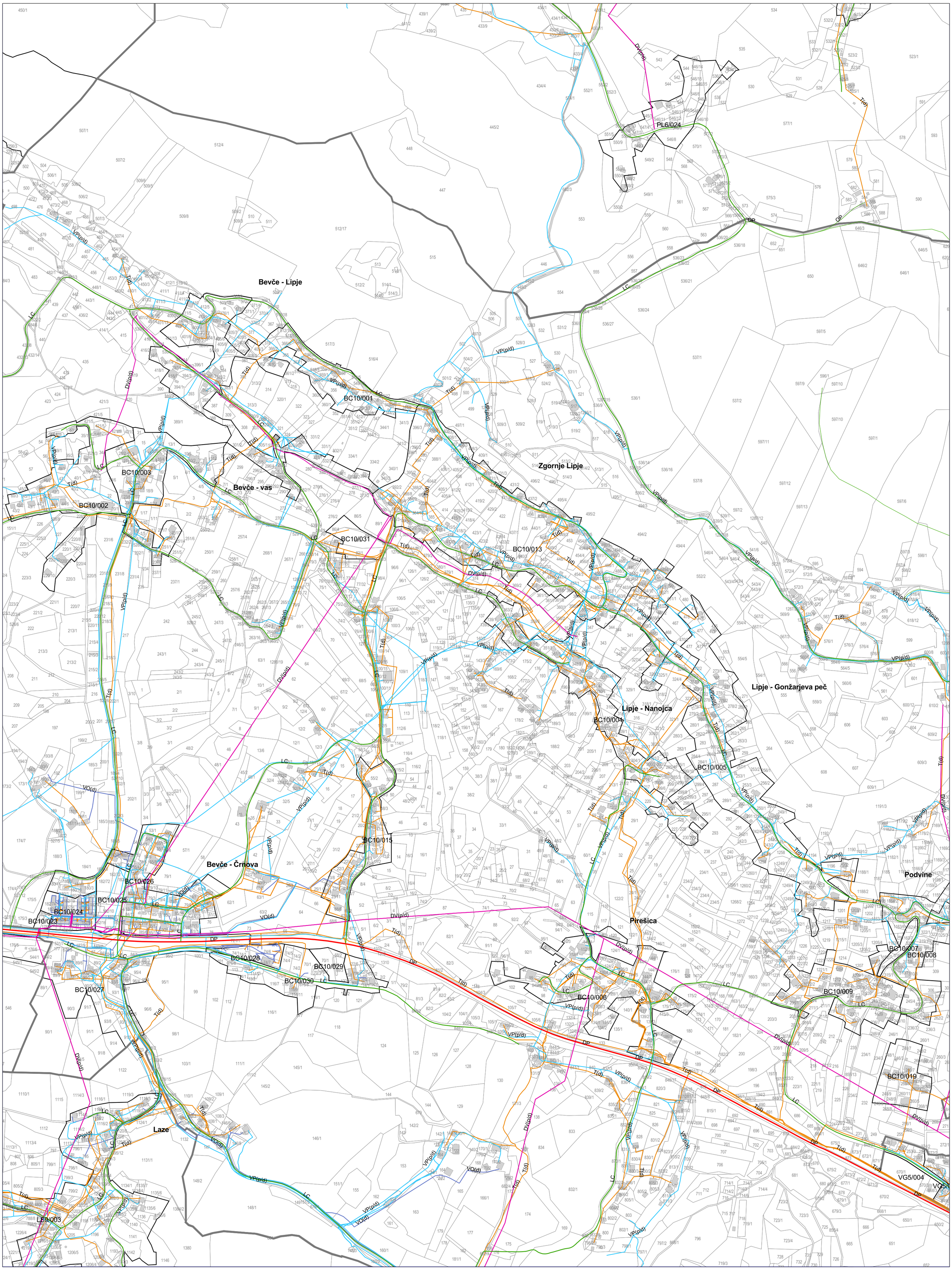

MESTNA OBČINA VELENJE G2636

0 100 200 300 400 500 m

Viri:
- Geodetska uprava RS (september 2008)
- Urbana d.o.o., Prikaz stanja prostora Mestne občine Velenje v letu 2019 (maj 2019)
- Mestna občina Velenje

M= 1:5000

4.15

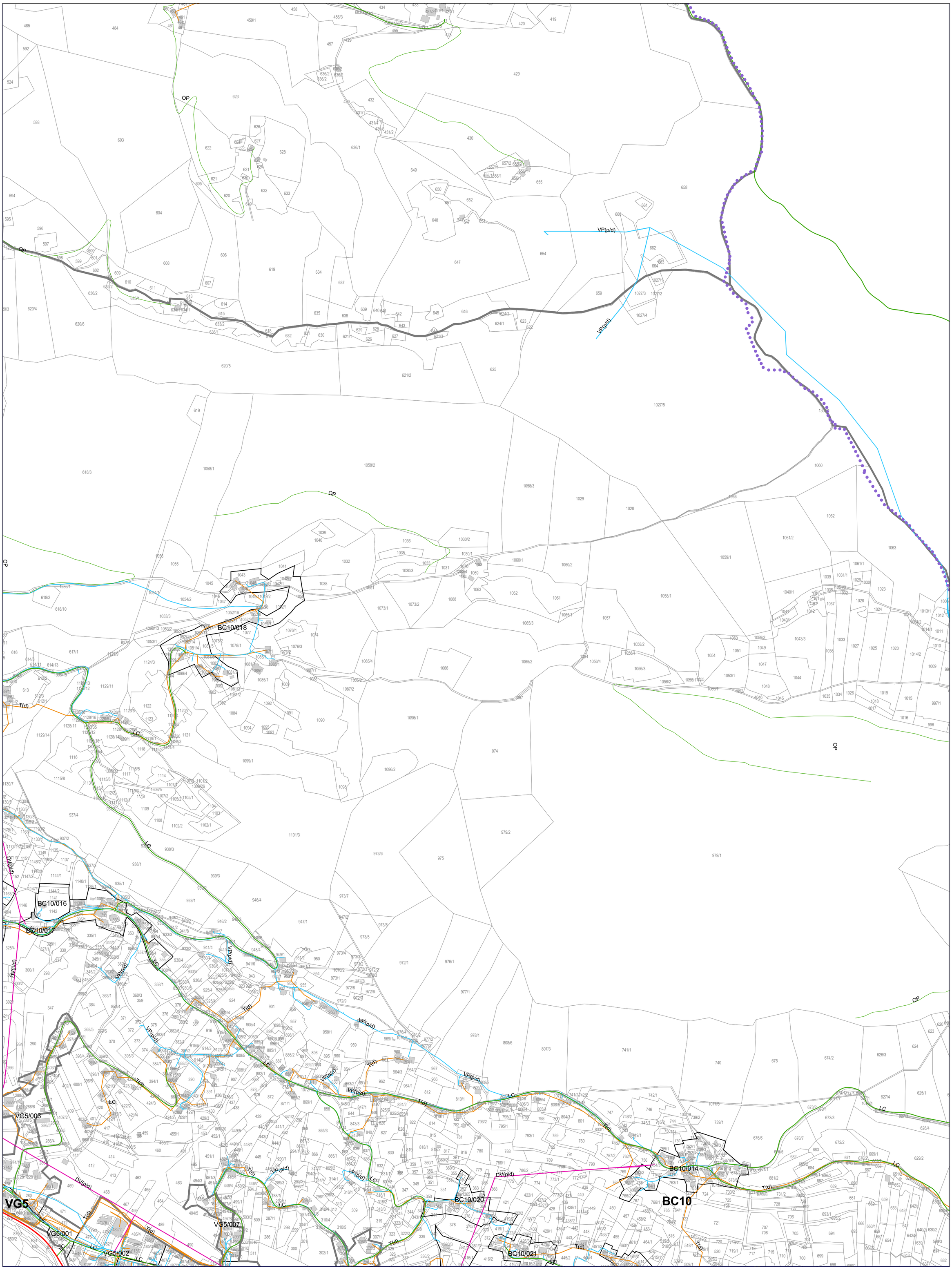

MESTNA OBČINA VELENJE G2637

Viri:
- Geodetska uprava RS (september 2008)
- Urbana d.o.o., Prikaz stanja prostora Mestne občine Velenje v letu 2019 (maj 2019)
- Mestna občina Velenje

M= 1:5000

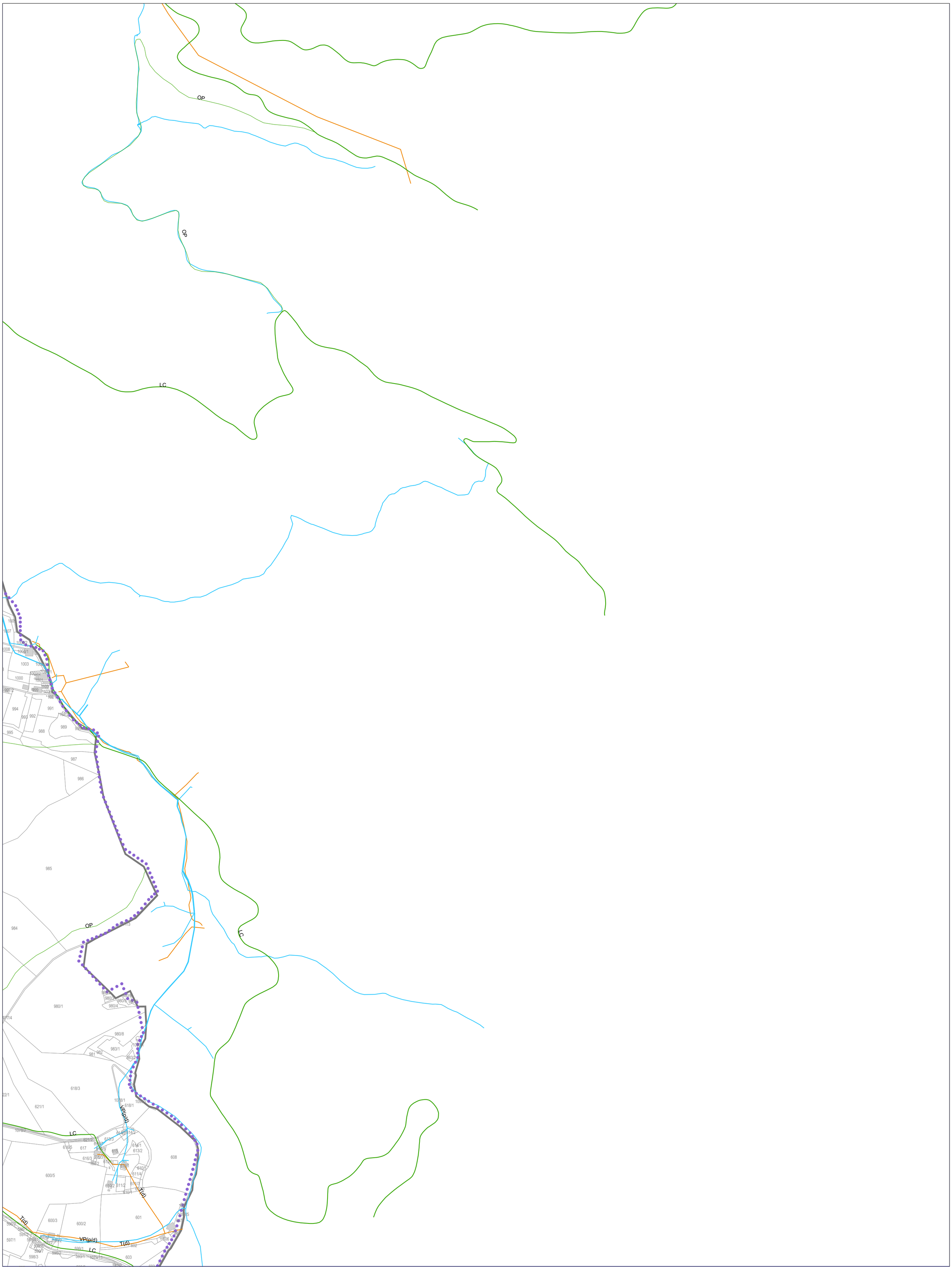

0 100 200 300 400 500 m

MESTNA OBČINA VELENJE G2638

Viri:
- Geodetska uprava RS (september 2008)
- Urbana d.o.o., Prikaz stanja prostora Mestne občine Velenje v letu 2019 (maj 2019)
- Mestna občina Velenje

M= 1:5000

4.17

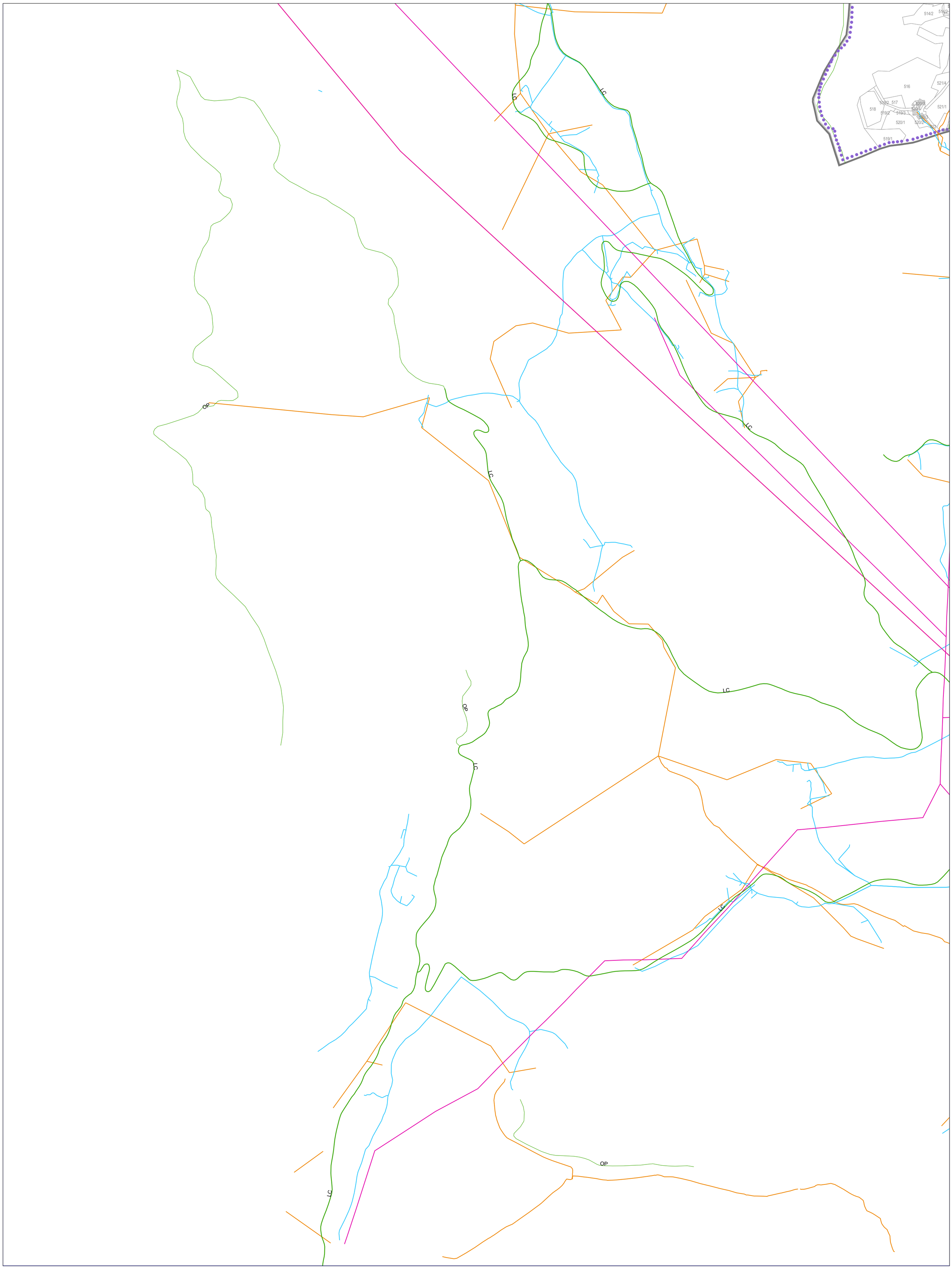

Viri:
- Geodetska uprava RS (september 2008)
- Urbana d.o.o., Prikaz stanja prostora Mestne občine Velenje v letu 2019 (maj 2019)
- Mestna občina Velenje

M= 1:5000

4.18

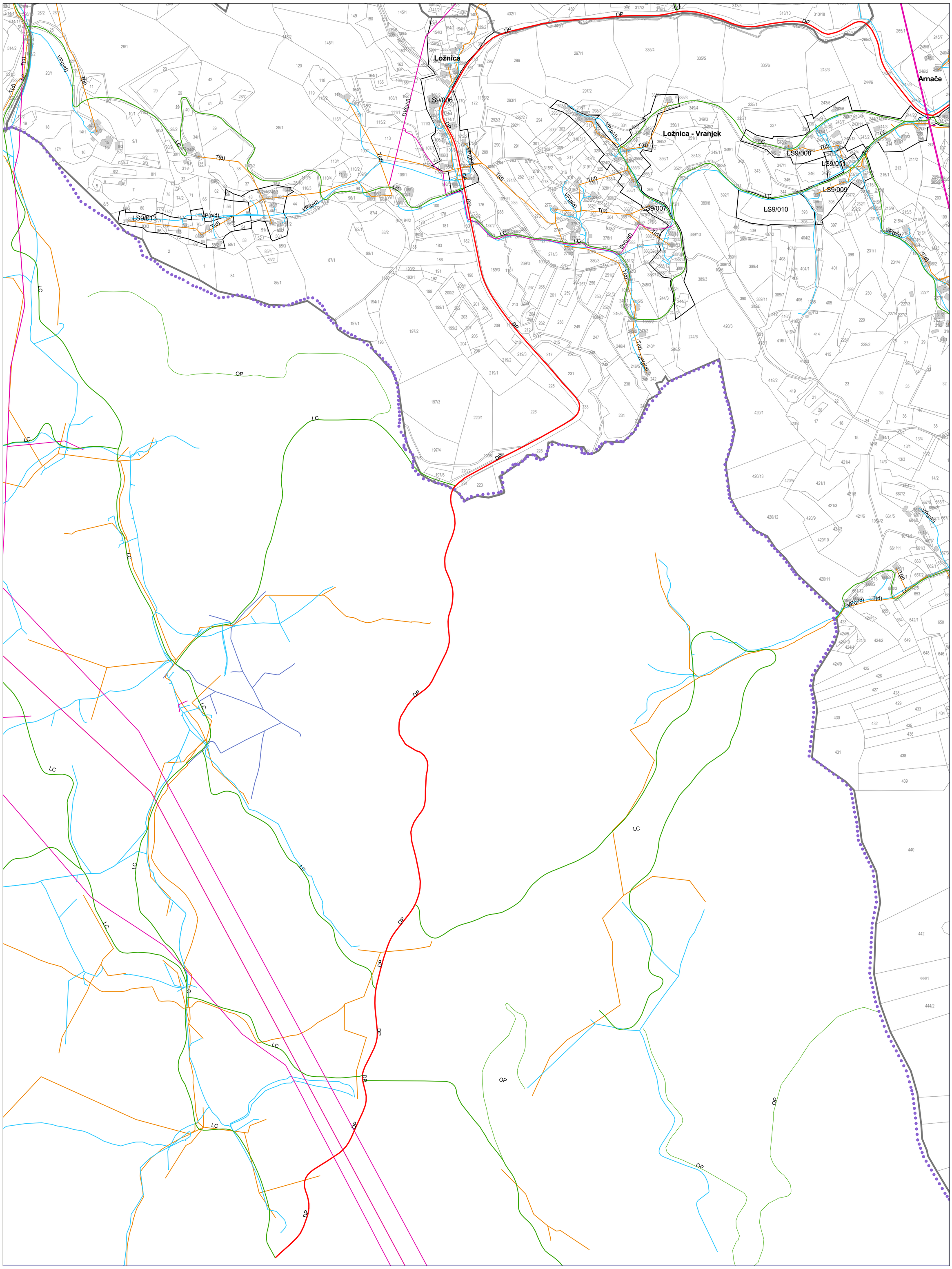

MESTNA OBČINA VELENJE G2644

Viri:
- Geodetska uprava RS (september 2008)
- Urbana d.o.o., Prikaz stanja prostora Mestne občine Velenje v letu 2019 (maj 2019)
- Mestna občina Velenje

M= 1:5000

4.19

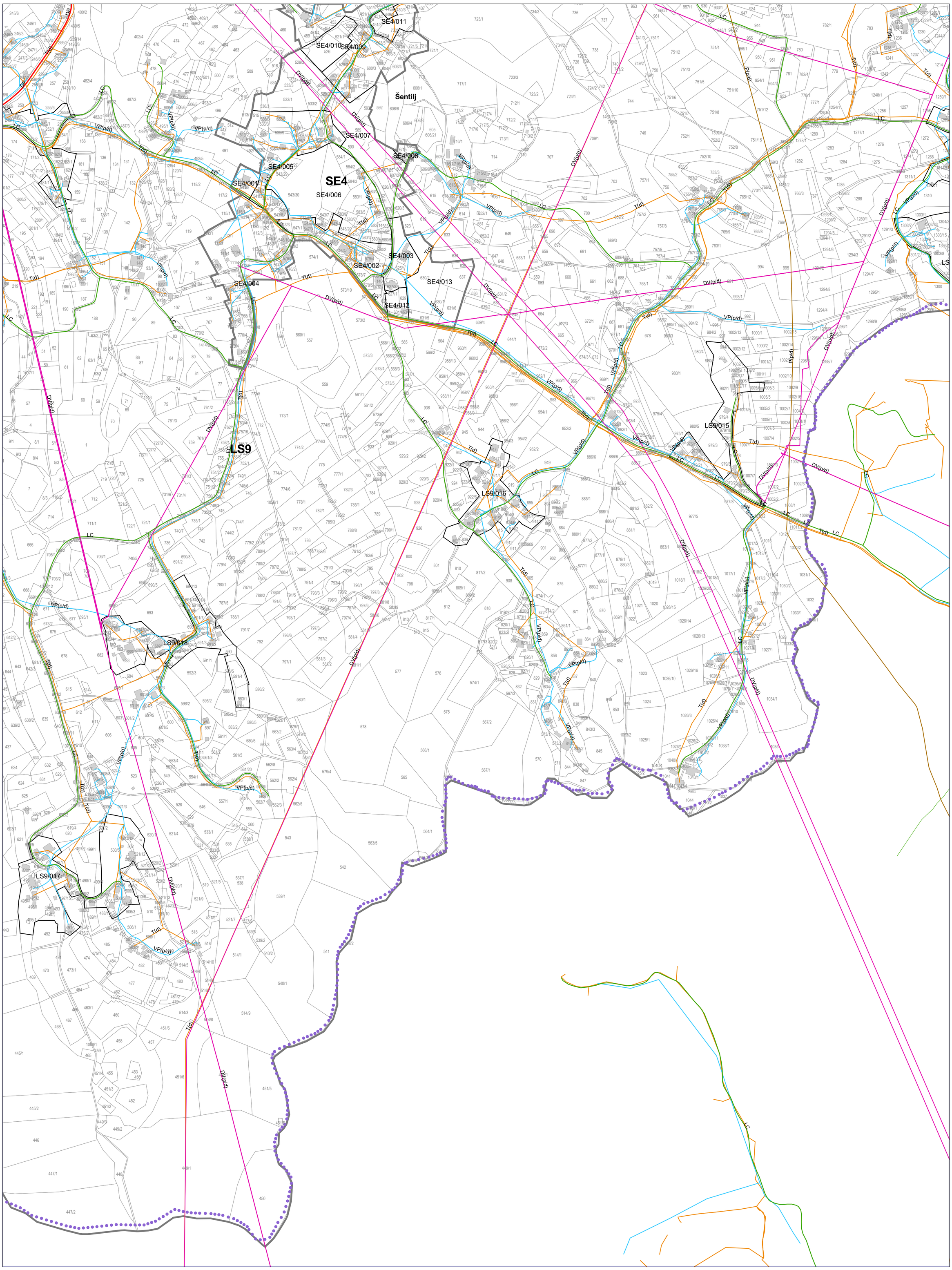

MESTNA OBČINA VELENJE G2645

Viri:
- Geodetska uprava RS (september 2008)
- Urbana d.o.o., Prikaz stanja prostora Mestne občine Velenje v letu 2019 (maj 2019)
- Mestna občina Velenje

M= 1:5000

4.20

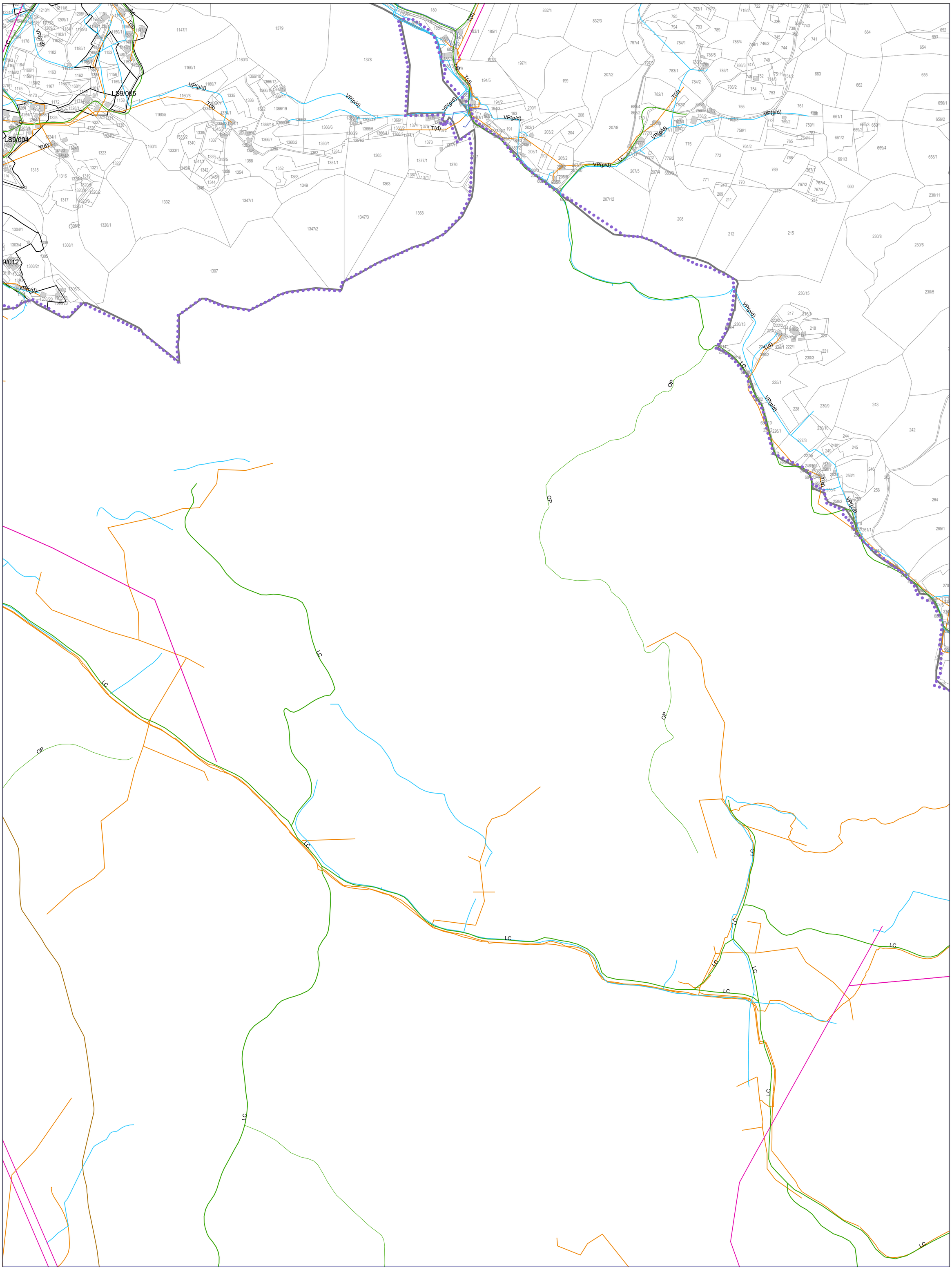

0 100 200 300 400 500 m

Viri:
- Geodetska uprava RS (september 2008)
- Urbana d.o.o., Prikaz stanja prostora Mestne občine Velenje v letu 2019 (maj 2019)
- Mestna občina Velenje

M= 1:5000

4.21

MESTNA OBČINA VELENJE G2646

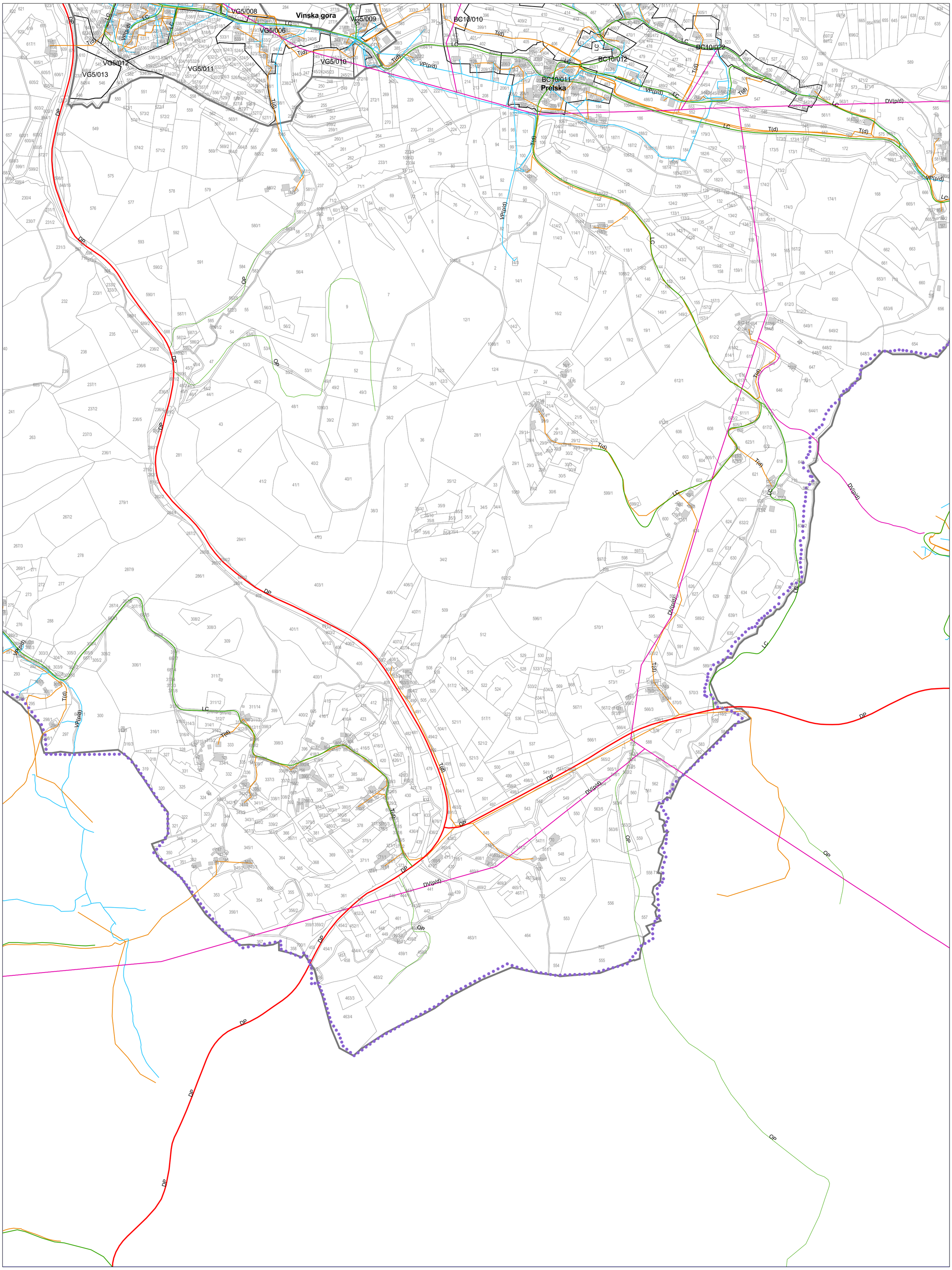

0 100 200 300 400 500 m

Viri:
- Geodetska uprava RS (september 2008)
- Urbana d.o.o., Prikaz stanja prostora Mestne občine Velenje v letu 2019 (maj 2019)
- Mestna občina Velenje

M= 1:5000

4.22

MESTNA OBČINA VELENJE G2647

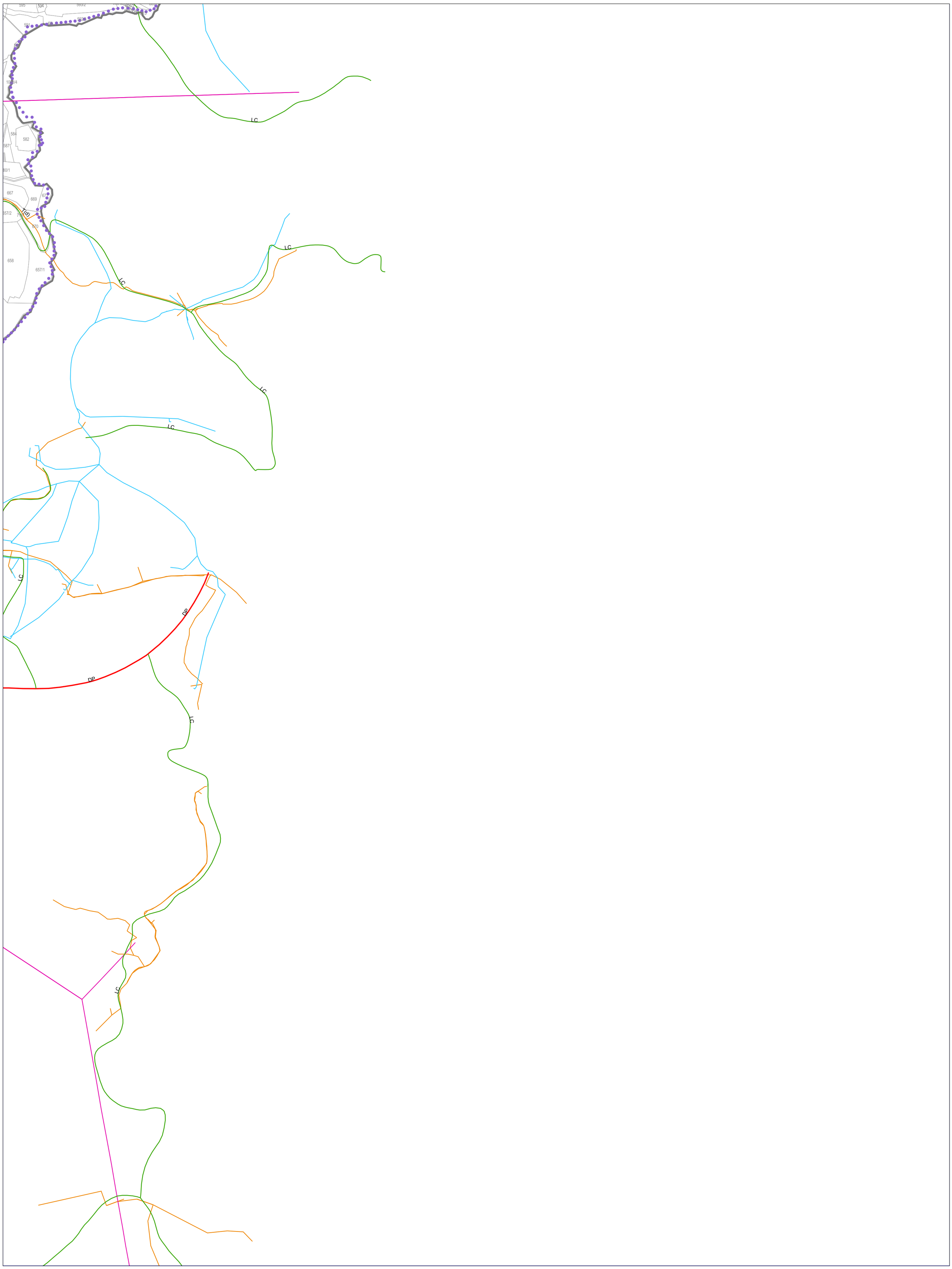

MESTNA OBČINA VELENJE G2648

Viri:
- Geodetska uprava RS (september 2008)
- Urbana d.o.o., Prikaz stanja prostora Mestne občine Velenje v letu 2019 (maj 2019)
- Mestna občina Velenje

M= 1:5000

4.23